

**JUDETUL ARAD  
COMUNA BUTENI  
CONSILIUL LOCAL**

**HOTARAREA Nr.68**

**30.07.2021**

***Privind aprobarea Strategiei de Dezvoltare Locală – a Comunei  
Buteni 2021-2027***

Consiliul local al comunei Buteni, intrunit in sedinta extraordinara din 30 iulie 2021 avind in vedere:

- proiectul de hotarire si referatul de aprobare intocmit de catre d-nul primar al comunei Buteni.
- Raportul compartimentului de specialitate intocmit de catre d-na inspector Petrusa Lenuta inreg. cu nr. 3855 din 22.07.2021;
- prevederile Codului Administrativ privind exercitarea atributiilor Consiliului Local la dezvoltarea economico-sociala si de mediu a comunei, orasului sau municipiului si tinând cont de faptul ca pentru aplicarea in cadrul unor programe de finanțare europeana, fonduri SEE (norvegia, islanda si elvetia);
- dispozitiile art. 136 si art. 129 alin.7 lit.a din OUG nr. 57/2019, privind Codul administrativ
- Raportul si avizul favorabil din partea comisiei de specialitate a consiliului local
- rezultatul votului, votind favorabil 12 consilieri, 1 absent.

In temeiul art.196 alin.1 lit. a) din OUG nr.57/2019 privind Codul Administrativ .

***HOTARASTE:***

**Art.1.** Se aproba, Strategia de Dezvoltare Locală a Comunei Buteni pentru perioada 2021-2027, conform anexei ce face parte integranta din prezenta hotarire.

**Art.2.** Cu ducerea la îndeplinire a hotărârii, se va încredința primarul comunei Buteni, prin compartimentele de specialitate.

**Art.3.** Prezenta hotărâre se comunică cu:

- Instituția Prefectului-Județul Arad
- Cetatenii comunei Buteni.
- Primarul Comunei Buteni

**PRESEDINTE**

***Feier Vasile Aurel Alexandru***



**SECRETAR**

***Marcela Faur***

# STRATEGIA DE DEZVOLTARE LOCALĂ A COMUNEI BUTENI 2021-2027



Elaborator: Finacon International  
Consulting SRL, Str. Puțul lui  
Zamfir, nr. 9, etaj 1, Sector 1,  
București



## Cuprins

1. Introducere.....	4
1.1 Definiție .....	4
1.2 Scop .....	4
1.3 Motivație.....	5
1.4 Misiune .....	5
1.5 Viziune.....	5
1.6 Obiectivul General .....	5
2. Metodologie .....	6
3. Context de Dezvoltare.....	8
3.1 Contextul european .....	8
3.1.1 Pactul Ecologic European (European Green Deal) .....	11
3.1.2 Planul de Investiții pentru o Europă Durabilă.....	12
3.1.3 Mecanismului pentru o Tranziție Justă.....	13
3.1.4 Politica agricolă și de dezvoltare rurală pentru perioada 2021-2027 .....	15
3.1.5 Politica Agricolă Comună 2021-2027 .....	16
3.2 Contextul național .....	17
4. Regiunea de dezvoltare.....	20
5. Județul .....	22
6. Comuna Buteni.....	24
6.1 Localizare, structură administrativă și accesibilitate .....	24
6.2 Scurt istoric .....	28
6.2.1 Satul Buteni .....	28
6.2.2 Satul Berindia .....	28
6.2.3 Satul Cuied.....	29
6.2.4 Satul Păulian.....	29
6.3 Cadrul natural.....	30
6.3.1 Relieful .....	30
6.3.2 Rețeaua hidrografică.....	31
6.3.3 Clima .....	32
6.3.4 Flora și fauna.....	34
6.3.5 Resursele solului .....	36
6.3.6 Riscuri naturale .....	36
6.3.7 Elemente de patrimoniu.....	38
7. Analiza situației curente .....	39
7.1 Fondul funciar.....	39



## STRATEGIA DE DEZVOLTARE LOCALĂ COMUNA BUTENI



7.2 Fondul locativ .....	42
7.3 Economia .....	44
7.3.1 Mediul de afaceri .....	45
7.3.2 Industria .....	46
7.3.3 Construcțiile .....	47
7.3.4 Transporturile.....	47
7.3.5. Comerțul .....	47
7.3.6 Turismul.....	47
7.3.7 Prestări servicii și servicii publice .....	50
7.4 Agricultură.....	50
7.4.1 Cultivarea plantelor .....	50
7.4.2 Creșterea animalelor.....	52
7.5 Infrastructura.....	53
7.5.1 Alimentarea cu apă și canalizare.....	53
7.5.2 Alimentarea cu gaze naturale .....	54
7.5.3 Alimentarea cu căldură .....	55
7.5.4 Alimentarea cu energie electrică .....	55
7.5.5 Rețeaua de iluminat public.....	56
7.5.6 Salubritatea .....	56
7.5.7 Rețeaua de drumuri.....	56
7.6 Mediu .....	58
7.7 Populația.....	59
7.7.1 Forța de muncă .....	62
7.8 Educație .....	63
7.9 Cultură și culte .....	64
7.9.1 Cultură.....	64
7.9.2 Culte.....	66
7.10 Sănătate și servicii sociale .....	67
7.11 Administrație locală.....	68
7.12 Venituri preconizate pentru perioada 2022-2024.....	69
<b>8. Analiza SWOT.....</b>	<b>70</b>
<b>8.1 Demografie și capital uman .....</b>	<b>71</b>
<b>8.2 Sănătate și asistență socială .....</b>	<b>72</b>
<b>8.3 Învățământ și educație.....</b>	<b>73</b>
<b>8.4 Cultură și patrimoniu.....</b>	<b>74</b>
<b>8.5 Economie .....</b>	<b>Error! Bookmark not defined.</b>



## STRATEGIA DE DEZVOLTARE LOCALĂ COMUNA BUTENI



8.6 Capacitate administrativă .....	76
8.7 Infrastructură și Mediu.....	77
9. Strategia de dezvoltare locală propusă.....	78
9.1 Context.....	78
9.2 Viziunea .....	79
9.3 Direcții de acțiune și obiective strategice.....	80
10 Portofoliul de Proiecte de dezvoltare pentru perioada 2021-2027 .....	83
10.1 Portofoliu de proiecte în lucru .....	83
10.2 Portofoliu de proiecte propuse.....	85
10.3 Fișe de proiecte.....	88
11. Implementarea, monitorizarea și evaluarea strategiei.....	101
12. Surse de finanțare .....	106
12.1 Arhitectura fondurilor europene pentru perioada 2021 - 2027.....	106
12.1.1 Planul pentru bugetul multianual 2021 - 2027.....	106
12.1.2 Fonduri externe rambursabile și nerambursabile în cadrul Mecanismului de Redresare și Reziliență.....	110
12.2 Surse de finanțare din bugetele naționale .....	117
12.2.1 Programele Finanțate Prin Compania Națională de Investiții S.A.....	117
12.2.2 Programul Național de Dezvoltare Locală - PNDL .....	118
12.2.3 Programele derulate de Administrația Fondului de Mediu .....	121
12.3 Alternative de finanțare, altele decât fondurile structurale și de coeziune, în care autoritățile publice locale pot fi solicitanți eligibili sau parteneri .....	122
12.3.1 Granturile Spațiului Economic European (SEE) și Norvegiene .....	122
12.3.2 EUROPA CREATIVĂ - Subprogramul Cultură .....	123
12.3.3 Programul LIFE.....	123
12.3.4 Programul ROSENC de Eficiență Energetică în Iluminat (PREEI).....	124
12.3.5 Administrația Fondului Cultural Național.....	124
13. Bibliografie .....	126



## 1. Introducere

### 1.1 Definiție

Strategiile de dezvoltare reprezintă un instrument de planificare pe o perioadă determinată de timp, ce constă într-o viziune de dezvoltare realistă, care poate fi realizată prin atingerea obiectivelor și măsurilor stabilite în urma analizei diagnostic a situației existente la nivelul unității administrativ teritoriale.

La baza unei strategii de dezvoltare stau principiile dezvoltării durabile a zonei țintă, adresând cerințele existente de dezvoltare și oferind generațiilor viitoare posibilitatea realizării propriilor obiective de dezvoltare.

Strategia de dezvoltare locală a comunei Buteni reprezintă un document de planificare strategică realizat pentru perioada 2021-2027, în conformitate cu principiile dezvoltării durabile. Aceasta reprezintă fundamentul planului de dezvoltare a comunei Buteni, cu rol esențial atât în orientarea dezvoltării economico-sociale, cât și în accesarea fondurilor structurale și de coeziune ale Uniunii Europene.

Direcțiile de dezvoltare ale comunei Buteni sunt respectate de către obiectivele propuse în prezenta strategie. De asemenea, strategia se încadrează în documentele programatice naționale.

### 1.2 Scop

Scopul prezentei strategii este de a facilita și a conduce la:

- Creșterea calității vieții
- Crearea de noi locuri de muncă prin implementarea măsurilor de reabilitare/modernizare
- Dezvoltarea infrastructurii
- Dezvoltarea tuturor formelor de turism
- Dezvoltarea societății civile
- Dezvoltarea serviciilor sociale
- Dezvoltarea culturii și susținerea tradițiilor populare
- Sprijinirea mediului de afaceri

Întreprinderea acțiunilor de dezvoltare a acestor dimensiuni de dezvoltare va avea ca rezultat transformarea comunei Buteni într-un pol de dezvoltare economico-socială.



## 1.3 Motivație

Strategia urmărește să evidențieze și să exprime voința cetățenilor în ceea ce privește direcțiile de regenerare și dezvoltare ale comunei Buteni. Totodată, strategia dorește să furnizeze toate elementele informaționale și analitice necesare luării unor decizii corecte și coerente la nivel local.

## 1.4 Misiune

Misiunea prezentei strategii este de a cataloga și mobiliza toate resursele (umane, materiale și financiare) de la nivel local, cu scopul de a implementa măsurile și proiectele propuse în cadrul strategiei, astfel încât realizarea obiectivelor și dezvoltarea economico-socială a comunei să devină realitate.

În realizarea acestei misiuni, este necesar implementarea unui proces bine structurat, centrat pe participare, colaborare și consultare publică, de planificare rațională și capacitate de organizare. De asemenea, obținerea angajamentului părților interesate este fundamental în vederea implementării direcțiilor setate în prezenta strategie.

## 1.5 Viziune

Viziunea de dezvoltare locală a comunei Buteni pentru perioada 2021-2027 este centrată pe creșterea calității vieții locuitorilor, prin dezvoltarea economiei locale și a infrastructurii de utilități, culturale și de învățământ.

## 1.6 Obiectivul General

Obiectivul general al Strategiei de Dezvoltare Locală a Comunei Buteni pentru perioada 2021-2027 este stabilirea unui cadru general de dezvoltare a comunei pe următorii 7 ani, crescând astfel capacitatea economică și calitatea vieții locuitorilor.



## 2. Metodologie

Strategia de Dezvoltare Locală a Comunei Buteni s-a realizat pe baza datelor colectate și analizate de către SC Finacon International Consulting SRL pentru Primăria comunei Buteni.

Metodologia aplicată pentru realizarea prezentei strategii, privind culegerea, stocarea și prelucrarea informațiilor, interpretarea rezultatelor privind dezvoltarea locală a comunei, elaborarea obiectivelor și determinarea unui plan de acțiune cu domenii de intervenție și portofoliu de proiecte propuse pe baza analizei diagnostic a situației comunei Buteni a fost realizată prin următoarele procese:

*Analiza situației inițiale* - proces în urma căruia a avut loc identificarea, colectarea și evaluarea datelor, studiilor și materialelor despre comuna Buteni, privind infrastructura, mediul, dezvoltarea economică, dezvoltarea socială și capacitatea administrativă.

În această etapă, s-a avut în vedere elaborarea unei structuri cadru privind analiza diagnostic din punct de vedere al dezvoltării locale, stabilirea și identificarea categoriilor de date, a informațiilor necesare și a principalilor furnizori de date.

*Dezbateri cu părțile implicate* - proces prin care a avut loc implicarea părților implicate, prin reprezentantul principal al comunei Buteni, Primăria comunei Buteni, și expertul din domeniu, reprezentat de entitatea SC Finacon International Consulting SRL, în dezbateri în vederea consultărilor privind tematica, conținutul și tehnicitatea strategiei.

În procesul de elaborare a prezentei strategii, comuna Buteni a asigurat sprijin informațional complementar activității SC Finacon Internațional Consulting SRL de cercetare. De asemenea, SC Finacon Internațional Consulting SRL a asigurat partea de know-how, prin procesul de colectare și prelucrare a datelor atât de la nivel local, cât și județean, și național, ulterior elaborând strategia în cauză cu analiza diagnostic și direcțiile strategice aferente.

În identificarea contextului de dezvoltare general și specific din comuna Buteni, SC Finacon International Consulting SRL a apelat la utilizarea următoarelor surse de date și informații:

- Baze de date și statistici aparținând INSSE.





## STRATEGIA DE DEZVOLTARE LOCALĂ COMUNA BUTENI



- Strategia de dezvoltare locală și planul urbanistic general existent.
- Strategii de dezvoltare de la nivel județean.
- Informații din surse deschise precum publicații, site-uri dedicate și din media.
- Date furnizate de către angajații Primăriei comunei Buteni.

În aprecierea conținutului informațional al prezentei strategii de dezvoltare locală este recomandat de avut în vedere următoarele aspecte:

- Privarea de informație a părților interesate poate afecta calitatea deciziilor, generând efecte negative asupra planului și direcției de acțiune la nivelul comunei, cu implicații atât directe, cât și indirecte, asupra măsurilor întreprinse și asupra impactului prognozat al acestora. În acest sens, datorită importanței fundamentale a informației privind dezvoltarea locală a comunei Buteni pentru realizarea viziunii și îndeplinirii obiectivelor stabilite, se recomandă punerea acesteia la dispoziția entităților interesate într-o formă cât mai accesibilă.
- Datele și concluziile prezentate în prezenta strategie sunt rezultatul unei analize obiective întreprinse pe baza datelor disponibile. Eventuale ajustări ale acestora sunt posibile în etapele de implementare și monitorizare, pe baza sugestiilor furnizate de către factorii interesați.



## 3. Context de Dezvoltare

### 3.1 Contextul european

În ultimii ani, lumea a devenit din ce în ce mai marcată de tulburări, complexă și supusă unor schimbări rapide. Această stare, de fapt, aduce cu sine atât oportunități, cât și provocări. În acest sens, Uniunea Europeană urmărește să-și consolideze rolul în acest mediu în schimbare.

Bazându-se pe un buget de 373 de miliarde euro în angajamente pentru perioada 2021-2027, politica de coeziune are, din perspectiva investițiilor, capacitatea de a contribui la eliminarea decalajelor, reducerea disparităților economice și la stimularea redresării în urma efectelor generate de pandemia COVID-19.

Resursele vor fi direcționate în continuare către regiunile care au cea mai mare nevoie de investiții pentru a recupera decalajul în raport cu restul UE.

În contextul crizei generate de pandemia COVID-19, investițiile multianuale prevăzute de pachetul de coeziune pentru perioada 2021-2027 și concentrarea majorității resurselor asupra țărilor și regiunilor mai slab dezvoltate va avea ca efect scontat atenuarea efectelor sociale și economice pe termen lung ale pandemiei, contribuind totodată la buna funcționare a pieței unice, fiind o legătură puternică, directă între UE și regiunile și orașele sale.

Astfel se propune ca investițiile politicii de coeziune în perioada 2021-2027 să se axeze pe cinci obiective investiționale după cum urmează:

- **OP1 - Europă mai inteligentă** (cercetare-dezvoltare-inovare, digitalizare, transformare economică inovatoare și inteligentă și sprijinirea întreprinderilor mici și mijlocii);
- **OP2 - Europă mai verde** (aspecte ce privesc Mediul, Energia și Mobilitatea urbană: fără emisii de carbon, punerea în aplicare a Acordului de la Paris și investiții în tranziția energetică, energia din surse regenerabile și combaterea schimbărilor climatice);
- **OP3- Europă conectată** (aspecte ce privesc Transportul și Broadband: cu rețele strategice de transport și digitale);
- **OP4 - Europă mai socială** (aspecte ce privesc Educația, pentru realizarea pilonului european al drepturilor sociale și sprijinirea calității locurilor de



muncă, a învățământului, a competențelor, a incluziunii sociale și a accesului egal la sistemul de sănătate);

- **OP5- Europă mai apropiată de cetățenii săi** (aspecte ce privesc Dezvoltarea regională și locală prin: sprijinirea dezvoltării sustenabile și integrate a zonelor urbane, rurale și de coastă locale).

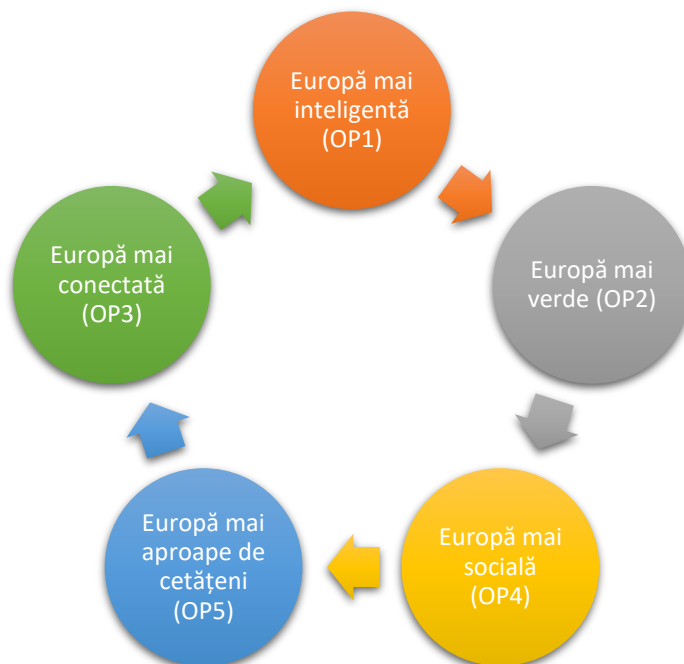


Fig. 1 - Obiective Principale de Politică ale UE pentru perioada 2021-2027

Investițiile și direcțiile de dezvoltare ale Uniunii Europene sunt în linie cu concluziile Consiliului UE, adoptate în data de 20 iunie 2017, prin documentul politic intitulat *“Un viitor durabil al Europei: răspunsul UE la Agenda 2030 pentru Dezvoltare Durabilă”* asumat de statele membre ale UE privind implementarea Agendei 2030 pentru Dezvoltare Durabilă.

Cele 17 Obiective de Dezvoltare Durabilă (ODD) din Agenda 2030 pentru Dezvoltare Durabilă a Organizației Națiunilor Unite sunt strâns legate între ele și concepute pentru a fi indivizibile, motiv pentru care integrarea acestora în acțiunile întreprinse de toți actorii este esențială pentru aplicarea cu succes a acestora pe teren.

Îmbunătățirea sinergiei și coerenței între politici și dezvoltarea unui cadru de reglementare financiar și comportamental care să faciliteze transpunerea acestora în realitate este imperios necesară.



## **BIECTIVELE DE DEZVOLTARE DURABILĂ**



Fig 2 - obiectivele de dezvoltare durabilă

Statele membre ale UE ocupă deja primele locuri în privința punerii în aplicare a obiectivelor de dezvoltare durabilă (ODD). Cu toate acestea, nicio țară din lume nu a atins toate obiectivele convenite și, la o analiză mai atentă a performanței UE privind obiectivele de dezvoltare durabilă (ODD), se observă că UE trebuie să facă în continuare eforturi pe toate fronturile, motiv pentru care atât aceasta cât și Statele Membre se angajează să atingă aceste obiective de dezvoltare durabilă prin cele 5 obiective investiționale asumate pentru perioada 2021-2027.

Agenda 2030 pentru Dezvoltare Durabilă este structurată pe cei trei piloni ai dezvoltării durabile: economic, social și de mediu.

În mai 2018 Comisia Europeană a publicat propunerea privind Pachetul legislativ privind Politica de Coeziune (PC) 2012-2027<sup>1</sup>. Acesta cuprinde:

- Regulamentul privind prevederile comune (CPR);
- Regulamentul privind Fondul european de dezvoltare regională (FEDR) și Fondul de coeziune (FC);
- Regulamentul privind cooperarea teritorială;

<sup>1</sup> Pachetul legislativ privind Politica de Coeziune (PC) 2012-2027

[https://ec.europa.eu/info/publications/regional-development-and-cohesion\\_en](https://ec.europa.eu/info/publications/regional-development-and-cohesion_en)



- Regulamentul privind mecanismul de cooperare transfrontalieră;
- Regulamentul privind „Fondul social european plus” (FSE+).

Ca urmare a evaluării implementării la nivelul UE a Agendei 2030 pentru dezvoltare durabilă, în data de 18 octombrie 2018, Consiliului European a emis un nou set de concluzii<sup>2</sup>:

**„12. UE și statele sale membre își mențin angajamentul ferm față de Agenda 2030 pentru dezvoltare durabilă și față de punerea în aplicare a acesteia. Consiliul European salută intenția Comisiei de a publica, în 2018, documentul său de reflecție, care ar trebui să deschidă calea către adoptarea în 2019 a unei strategii cuprinzătoare de punere în aplicare”.**

În cadrul președinției României la Consiliul UE (ianuarie 2019 - iunie 2019), Grupul de lucru pentru Agenda 2030 de la nivelul acestei instituții a obținut progrese importante în ceea ce privește implementarea Obiectivelor pentru Dezvoltare Durabilă la nivel european.

Adoptarea Concluziilor Consiliului UE *„Către o Europă tot mai sustenabilă până în 2030”*<sup>3</sup> este una dintre cele mai importante realizări. Cele 27 de articole reafirmă angajamentul Uniunii Europene pentru Agenda 2030 și schițează un cadru prin care poate fi implementată. Concluziile Consiliului UE au fost incluse și în discuțiile ce au stat la baza Agendei strategice a Comisiei Europene, care cuprinde o parte importantă dedicată dezvoltării durabile.

### 3.1.1 Pactul Ecologic European (European Green Deal)

O altă direcție mare de politică setată la nivel european este dată de **Pactul Ecologic European (European Green Deal)**, care propune o nouă strategie de creștere, având drept scop transformarea UE într-o societate echitabilă și prosperă, cu o economie modernă, competitivă și eficientă din punctul de vedere al utilizării resurselor, în care să nu existe emisii nete de gaze cu efect de seră în 2050 și în care creșterea economică să fie decuplată de utilizarea resurselor.

---

<sup>2</sup> Concluziile Consiliului European din 18 octombrie 2018 <https://www.consilium.europa.eu/en/press/press-releases/2018/10/18/20181018-european-council-conclusions/>

<sup>3</sup> Concluziile Consiliului UE Către o Europă tot mai sustenabilă până în 2030 <https://www.consilium.europa.eu/ro/press/press-releases/2019/04/09/sustainable-development-council-adopts-conclusions/>



Pactul urmărește, de asemenea, să protejeze, să conserve și să consolideze capitalul natural al UE, precum și să protejeze sănătatea și bunăstarea cetățenilor împotriva riscurilor legate de mediu și a impacturilor aferente. În același timp, tranziția trebuie să fie echitabilă și favorabilă incluziunii, trebuie să pună oamenii pe primul plan și să acorde atenție regiunilor, industriilor și lucrătorilor care se vor confrunta cu cele mai mari dificultăți.

Pactul ecologic european este o parte integrantă a strategiei Comisiei Europene de punere în aplicare a Agendei 2030 a Organizației Națiunilor Unite și a obiectivelor de dezvoltare durabilă.

Pactul are următoarele obiective:

1. Sporirea nivelului de ambiție al UE în materie de climă pentru 2030 și 2050
2. Furnizarea de energie curată, sigură și la prețuri accesibile
3. Mobilizarea sectorului industrial pentru o economie curată și circulară
4. Construirea și renovarea clădirilor într-un mod eficient din punct de vedere energetic și din punctul de vedere al utilizării resurselor
5. Accelerarea tranziției către o mobilitate durabilă și inteligentă
6. „De la fermă la consumator”: conceperea unui sistem alimentar echitabil, sănătos și ecologic
7. Conservarea și refacerea ecosistemelor și a biodiversității
8. Reducerea poluării la zero pentru un mediu fără substanțe toxice

### 3.1.2 Planul de Investiții pentru o Europă Durabilă

Uniunea Europeană este hotărâtă să devină, până în 2050, primul bloc continental care să fie neutru din punct de vedere climatic. Pentru aceasta este nevoie de investiții semnificative atât din partea UE și a sectorului public național, cât și din partea sectorului privat. Planul de Investiții pentru Pactul Ecologic European - **Planul de Investiții pentru o Europă Durabilă** va mobiliza investiții publice și va contribui la deblocarea de fonduri private prin intermediul unor instrumente financiare ale UE, în special InvestEU, ceea ce ar duce la investiții în quantum de minimum o mie de miliarde de euro.

Planul de Investiții pentru Pactul Ecologic European va mobiliza fonduri UE și va crea un cadru favorabil care să faciliteze și să stimuleze investițiile publice și private necesare pentru tranziția către o economie neutră din punct de vedere



climatic, verde, competitivă și incluzivă. Venind în completarea altor inițiative anunțate în cadrul Pactului Ecologic, planul se bazează pe trei dimensiuni:

- **Finanțare:** mobilizarea, în următorul deceniu, a unui cuantum de minimum o mie de miliarde de euro reprezentând investiții durabile. Cea mai mare proporție de până acum de cheltuieli din bugetul UE pentru acțiuni climatice și de mediu va face posibilă atragerea de fonduri private, un rol-cheie urmând a fi jucat de Banca Europeană de Investiții.
- **Facilitare:** oferirea de stimulente pentru deblocarea și redirecționarea investițiilor publice și private. UE va furniza investitorilor instrumente, plasând resursele financiare durabile în centrul sistemului financiar și va facilita realizarea de investiții durabile de către autoritățile publice, încurajând „înverzirea” bugetului și achizițiile publice ecologice și concepând modalități de a facilita procedurile de aprobare a ajutoarelor de stat destinate regiunilor vizate de tranziția justă.
- **Sprijin practic:** Comisia va acorda sprijin autorităților publice și promotorilor proiectelor pentru planificarea, conceperea și executarea de proiecte sustenabile.

### 3.1.3 Mecanismului pentru o Tranziție Justă

Tranziția către o economie neutră din punct de vedere climatic într-o manieră echitabilă prin care nimeni nu este lăsat în urmă este realizată prin intermediul **Mecanismului pentru o Tranziție Justă**.

Deși toate regiunile vor avea nevoie de finanțare, iar Planul de investiții pentru Pactul ecologic european o va furniza, mecanismul asigură un sprijin țintit care să ajute la mobilizarea unui cuantum de cel puțin 100 de miliarde de euro în perioada 2021-2027 în cele mai afectate regiuni, în scopul de a se atenua impactul socioeconomic al tranziției. Mecanismul va crea investițiile necesare pentru a ajuta lucrătorii și comunitățile care se bazează pe lanțul valoric al combustibililor fosili. Mecanismul va suplimenta contribuția substanțială de la bugetul UE prin intermediul tuturor instrumentelor care sunt relevante în mod direct pentru tranziție.

Mecanismul pentru o tranziție justă va consta în **trei surse principale de finanțare:**

- **Un Fond pentru o Tranziție Justă** - care va primi fonduri noi din partea UE în cuantum de 7,5 miliarde de euro, care se adaugă cuantumului inclus în propunerea Comisiei pentru următorul buget pe termen lung al UE. Pentru a



putea valorifica partea din fond care le revine, statele membre vor trebui, în colaborare cu Comisia, să identifice teritoriile eligibile prin intermediul unor planuri teritoriale specifice privind tranziția justă. Statele membre vor trebui, de asemenea, să se angajeze să aloce, pentru fiecare euro din Fondul pentru o tranziție justă, fonduri din Fondul european de dezvoltare regională și din Fondul social european plus și să furnizeze resurse naționale suplimentare. Efectul cumulat va consta în finanțare în cuantum de 30-50 de miliarde de euro, care va mobiliza și mai multe investiții. Fondul va furniza în principal granturi regiunilor. De exemplu, va sprijini lucrătorii în dobândirea de abilități și competențe pentru viitoarea piață a forței de muncă și va ajuta IMM-urile, startup-urile și incubatoarele de afaceri să creeze noi oportunități economice în aceste regiuni. Totodată, fondul va sprijini investițiile

- O schemă specifică pentru o tranziție justă în cadrul InvestEU, pentru mobilizarea de investiții în cuantum de până la 45 de miliarde de euro. Această schemă va încerca să atragă investiții private, inclusiv în energie și transporturi durabile, care să aducă beneficii regiunilor respective și să ajute economiile acestora să găsească surse noi de creștere.
- **Un mecanism de împrumut pentru sectorul public**, în colaborare cu Banca Europeană de Investiții, cu garanții de la bugetul UE, pentru mobilizarea unor investiții de **25-30 de miliarde de euro**. Mecanismul va fi folosit pentru împrumuturi acordate sectorului public, de exemplu în sectorul rețelelor de încălzire centralizată și în cel al renovării clădirilor.

Mecanismul pentru o tranziție justă vizează mai mult decât finanțarea: prin intermediul unei platforme dedicate tranziției juste, Comisia va furniza asistență tehnică statelor membre și investitorilor și se va asigura că sunt implicate comunitățile afectate, autoritățile locale, partenerii sociali și organizațiile neguvernamentale. Mecanismul pentru o tranziție justă va include un cadru de guvernare puternic, axat pe planuri teritoriale specifice privind tranziția justă.

La acest mecanism se adaugă și măsura de „înverzire” a bugetelor naționale și trimiterea unor semnale de preț corecte.

Bugetele naționale joacă un rol esențial în procesul de tranziție. O mai mare utilizare a instrumentelor care permit integrarea preocupării pentru mediu în procesul de stabilire a bugetelor va contribui la redirectionarea investițiilor publice, a consumului și a taxării către prioritățile ecologice, nu către subvenții care au efecte nefaste pentru mediu. Comisia va colabora cu statele membre pentru a verifica și a stabili practicile de „înverzire” a bugetelor.





Reformele fiscale bine concepute pot stimula creșterea economică și reziliența la șocurile climatice și pot contribui la construirea unei societăți mai echitabile și la asigurarea unei tranziții echitabile. Aceste reforme au un rol direct, întrucât trimit semnale de preț corecte și oferă stimulente adecvate pentru comportamentul durabil al producătorilor, al utilizatorilor și al consumatorilor. La nivel național, Pactul Ecologic European va crea contextul pentru instituirea unor ample reforme fiscale, pentru eliminarea subvențiilor pentru combustibilii fosili, pentru deplasarea presiunii fiscale dinspre forța de muncă spre poluare și pentru luarea în calcul a considerentelor sociale.

### 3.1.4 Politică agricolă și de dezvoltare rurală pentru perioada 2021-2027

**PADR** va continua să vizeze dezvoltarea sustenabilă a agriculturii, sectorului alimentare și a zonelor rurale, prin intermediul Fondului European pentru Garantarea Agricolă (FEGA) și Fondul European Agricol pentru Dezvoltarea Rurală (FEADR).

FEGA și FEADR contribuie la îndeplinirea următoarelor obiective generale:

- promovarea unui sector agricol inteligent, rezilient și diversificat care garantează securitatea alimentară;
- stimularea îngrijirii mediului și a combaterii schimbărilor climatice și contribuția la îndeplinirea obiectivelor Uniunii legate de mediu și climă;
- consolidarea structurii socioeconomice a zonelor rurale.

Obiectivele generale sunt completate de obiectivul transversal al modernizării sectorului prin stimularea și împărtășirea cunoștințelor, prin promovarea inovării și a digitalizării în agricultură și în zonele rurale și prin încurajarea adoptării acestor măsuri.

De asemenea, în regulament sunt propuse următoarele obiective specifice:

- sprijinirea veniturilor fiabile ale fermelor și a rezilienței în întreaga Uniune, în vederea îmbunătățirii securității alimentare;
- îmbunătățirea orientării spre piață și sporirea competitivității, inclusiv punerea unui accent mai puternic asupra cercetării, tehnologiei și digitalizării;



- îmbunătățirea poziției fermierilor în cadrul lanțului valoric;
- contribuirea la energia sustenabilă, precum și la atenuarea schimbărilor climatice și la adaptarea la acestea;
- promovarea dezvoltării sustenabile și a gospodăririi eficiente a unor resurse naturale precum apa, solul și aerul;
- contribuirea la protejarea biodiversității, îmbunătățirea serviciilor ecosistemice și conservarea habitatelor și a peisajelor;
- atragerea tinerilor fermieri și facilitarea dezvoltării întreprinderilor din zonele rurale;
- promovarea ocupării forței de muncă, a creșterii economice, a incluziunii sociale și a dezvoltării locale în zonele rurale, inclusiv a bioeconomiei și a silviculturii sustenabile;
- îmbunătățirea răspunsului dat de agricultura UE exigențelor societale referitoare la hrană și la sănătate, inclusiv la alimentele sigure, hrănitoare și sustenabile, la deșeurile alimentare și la bunăstarea animalelor.

### 3.1.5 Politica Agricolă Comună 2021-2027

În baza propunerilor legislative ale Comisiei Europene de la data de 1 iunie 2018 privind politica agricolă comună (PAC) pentru perioada 2021-2027, care vor actualiza politica agricolă comună, astfel încât aceasta să ajute și mai mult agricultorii și zonele rurale în anii care vin, PAC este așteptată să reacționeze mai bine la provocările actuale și viitoare, continuând, în același timp, să sprijine nevoile acute ale fermierilor europeni.

Ca urmare a negocierilor dintre Consiliul UE și Parlamentul European, data de începere provizorie a reformei PAC propuse a fost amânată până la data de 1 ianuarie 2023.

În urma alocării fondurilor PAC pentru perioada 2021-2027 din bugetul pe termen lung al UE, s-a convenit asupra unui regulament de tranziție pentru anii 2021 și 2022. Regulamentul de tranziție va extinde majoritatea normelor PAC care au fost în vigoare în perioada 2014-2020, dar va adăuga în același timp noi elemente pentru a include obiective de mediu mai ambițioase și pentru a asigura o tranziție lină către viitorul cadru PAC, așa cum este prevăzut în propunerile Comisiei.

Propunerile Comisiei vizează promovarea unui sector agricol durabil și competitiv, care să poată contribui în mod semnificativ la **Pactul verde european**,



în special în ceea ce privește Strategia „De la fermă la consumator” și Strategia privind biodiversitatea. Propunerile se concentrează în special pe:

- asigurarea unui viitor economic stabil și corect pentru agricultori;
- stabilirea unor ambiții mai mari pentru acțiunile legate de mediu și de climă;
- păstrarea agriculturii în inima societății europene.

Pentru atingerea acestor obiective ample, Comisia Europeană a stabilit 9 obiective punctuale:



Fig. 3 - Obiectivele Comisiei Europene

În PAC 2021-2027, se va pune accent pe susținerea formelor asociative din sectorul agricol, în principal organizațiile de producători. <sup>4</sup> De asemenea, este așteptată o alocare financiară totală pentru plățile directe de 13,5 miliarde euro, o creștere de 10,2% față de perioada 2014-2020.

## 3.2 Contextul național

Planul național de dezvoltare reprezintă un concept specific politicii europene de coeziune economică și socială, care urmărește dezvoltarea echilibrată a membrilor Uniunii, prin diminuarea disparităților de dezvoltare între statele

<sup>4</sup> <https://fermierinromania.ro/pac-2021-2027-135-miliarde-euro-mai-mult-cu-102-pentru-platile-directe-in-agricultura/>



membre și regiunile comunitare, fiind susținută de instrumentul financiar numit Fonduri Structurale.

La nivel național, obiectivele și direcțiile de dezvoltare setate la nivelul Uniunii Europene sunt implementate prin intermediul **Programului Național de Reformă (PNR)**<sup>5</sup>. Acesta constituie o platformă-cadru pentru definirea măsurilor de reformă care să răspundă priorităților stabilite la nivelul UE, Recomandărilor Specifice de Țară și anumitor provocări identificate de COM în analizele sale anuale, denumite Rapoarte de țară.

Programul Național de Reformă este elaborat în conformitate cu orientările COM și cu prioritățile stabilite prin Strategia Anuală privind Creșterea Durabilă (ASGS), fiind luate în considerare atât Recomandările Specifice de Țară (RST), cât și Raportul de țară privind România.

ASGS reprezintă documentul strategic prin care Comisia Europeană propune prioritățile UE și ale statelor membre în materie de politică economică și de ocupare a forței de muncă pentru următoarele 12 luni.

Planul Național de Reformă prezintă următoarele 8 obiective :

1. Ocuparea forței de muncă
2. Cercetare, dezvoltare, inovare (CDI)
3. Mediu și schimbări climatice
4. Surse regenerabile de energie
5. Eficiență energetică
6. Părăsirea timpurie a școlii
7. Educația terțiar
8. Incluziunea socială și combaterea sărăciei

În ceea ce privește poziția României la viitoarea PAC, aceasta este detaliată în documentul *„MEMORANDUM - Poziția preliminară a României privind Comunicarea Comisiei “PAC în perspectiva anului 2020: Cum răspundem provocărilor viitorului legat de alimentație, resurse naturale și teritorii”*.

În cadrul *Strategiei “Naționale pentru Dezvoltare Durabilă a României pentru orizontul de timp 2020, respectiv 2030”* obiectivele care privesc dezvoltarea durabilă pentru orizontul de timp 2020 vizează atingerea nivelului mediu actual al țărilor Uniunii Europene la principalii indicatori ai dezvoltării durabile. În ceea ce privește ținta de atins pentru orizontul de timp 2030, Strategia urmărește apropierea

---

<sup>5</sup> <https://sgg.gov.ro/new/wp-content/uploads/2020/05/ANEXA-5.pdf>



semnificativă a României de nivelul mediu din acel an al țărilor membre ale U.E. din punctul de vedere al indicatorilor dezvoltării durabile.

România, în calitate de stat membru al Organizației Națiunilor Unite (ONU) și Uniunii Europene (UE), și-a exprimat adeziunea la cele 17 Obiective de Dezvoltare Durabilă (ODD) ale Agendei 2030.

România s-a alăturat liderilor celor 193 state membre ale ONU la Summit-ul privind dezvoltarea din septembrie 2015 adoptând Agenda 2030 pentru dezvoltare durabilă, un program de acțiune globală în domeniul dezvoltării cu un caracter universal și care promovează echilibrul între cele trei dimensiuni ale dezvoltării durabile: economic, social și mediu. Pentru prima oară, acțiunile vizează în egală măsură statele dezvoltate și cele aflate în curs de dezvoltare.

În materie de dezvoltare regională a teritoriului național, Planul Național de Amenajare a Teritoriului (PATN), reprezintă suportul dezvoltării complexe și durabile, reprezentând totodată contribuția specifică a țării noastre la dezvoltarea spațiului european și premisa înscrierii în dinamica dezvoltării economico-sociale europene.

În ceea ce privește arhitectura Programelor Operaționale 2021-2027 pentru perioada 2021-2027 la nivelul României, se propune următoarea arhitectură a programelor operaționale aferente implementării politicii de coeziune la nivel național<sup>6</sup>:

1. Programul Operațional Dezvoltare Durabilă (PODD)
2. Programul Operațional Transport (POT)
3. Programul Operațional Creștere Inteligentă și Digitalizare (POCID)
4. Programul Național de Sănătate (multifond) (PNS)
5. Programul Operațional Capital Uman (POCU)
6. Programul Operațional Ajutorarea Persoanelor Dezavantajate (POAD)
7. Programul Operațional de Dezvoltare Teritorială Integrată (multifond) (PODTI)
8. Programele Operaționale Regionale - implementate la nivel de regiune (POR)
9. Programul Operațional Asistență Tehnică (multifond) (POAT)

---

<sup>6</sup> [Perioada 2021-2027 \(gov.ro\)](https://www.gov.ro)



## 4. Regiunea de dezvoltare

Parlamentul European definește regiunea drept „Un teritoriu care formează, din punct de vedere geografic, o unitate netă, sau un ansamblu similar de teritorii în care există continuitate, în care populația posedă anumite elemente comune și dorește să-și păstreze specificitatea astfel rezultată, și să o dezvolte cu scopul de a stimula progresul cultural, social și economic”.

În aplicarea legii dezvoltării regionale în România, în concordanță cu obiectivele de coeziune economică și socială ale României, precum și ale Uniunii Europene în domeniul politicilor de dezvoltare regională, pe teritoriul României sunt constituite opt regiuni de dezvoltare.



Fig. 4 - harta regiunilor de dezvoltare

Regiunea de Vest este una dintre cele opt (nivel NUTS-2) regiuni de dezvoltare din România, ce au fost stabilite în 1998 pentru a coordona dezvoltarea regională în timpul aderării țării la Uniunea Europeană.

Situată în extremitatea vestică a României, Regiunea de Vest se învecinează cu Ungaria prin granița de Vest și cu Serbia în partea de sud-vest.

Regiunea de Vest se învecinează în partea de nord cu regiunea de Nord Vest, în partea de est cu regiunea de Centru și în partea de sud și sud-est regiunea de Sud Vest a României.



Regiunea este formată din patru județe - Arad, Caraș-Severin, Hunedoara și Timiș și cuprinde 12 municipii, 30 orașe și 281 comune.

Cu o suprafață de 32,034 km<sup>2</sup>, Regiunea de Dezvoltare Vest reprezintă 13.42% din suprafața totală a României, clasându-se pe locul 6 la nivel național.

Regiunea este marcată de o identitate culturală distinctă, datorată regiunii Banat, fiind caracterizată din punct de vedere istoric prin modernitatea sa relativă și multiculturalismul său, care a conturat îndelung calea de dezvoltare a regiunii și care continuă să o contureze și în prezent.

Câmpia Banatului, ce alcătuiește jumătatea de vest a Regiunii de Vest, cuprinde teren agricol bogat ce a sprijinit diverse activități agricole, inclusiv producția de cereale, horticultura și producția animală. Cu toate acestea, partea din suprafața de teren a regiunii ce este folosită pentru agricultură este cea mai mică dintre toate regiunile din România. Aceasta este parțial o funcție a topografiei regiunii, însă poate reflecta și faptul că, după aderare, investitorii (în principal străini) au cumpărat suprafețe semnificative de teren agricol, în special în partea de vest și de sud a Județului Timiș, multe dintre acestea nefiind cultivate.

Părțile montane din estul și sudul regiunii au avut odinioară rezerve considerabile de cărbune, în special în jurul Văii Jiului din capătul sudic al Județului Hunedoara, care au alimentat dezvoltarea industriei miniere și metalurgice din Hunedoara și Caraș-Severin. Acestea au fost completate de minerale neferoase, înspre nord în jurul localității Brad (Turnock, 2001). Deși mineritul este important și în prezent în regiune, chiar și minele de cărbuni rămase fac eforturi pentru a rămâne viabile din punct de vedere economic.

Aceste resurse naturale au stabilit, totuși, baza industrială și comercială a regiunii, ce a contribuit, de-a lungul timpului, la resursele de infrastructură de care beneficiază regiunea în prezent. De exemplu, uzinele metalurgice ce au apărut prima dată în Reșița din sectorul cărbunelui la sfârșitul secolului 18 (Turnock, 2001), au facilitat industrializarea în întreaga regiune Banat, dând naștere industriei construcțiilor și industriei metalurgice. Aceasta este răspunzătoare parțial pentru crearea în Regiunea de Vest a uneia dintre cele mai dense rețele feroviare din țară. Iar împreună cu competitivitatea sectorului agricol din Vest, a ajutat la facilitarea dezvoltării centrelor urbane precum Timișoara și Arad.



### 5. Județul

Județul Arad este situat în vestul României și cuprinde teritorii din Crișana și din Banat. Județul se întinde de-o parte și de alta a Mureșului și a Crișului Alb, pe o suprafață de 7754 kmp. La nord, județul se învecinează cu județul Bihor, la est cu județele Alba și Hunedoara, la sud cu județul Timiș și la vest cu județele Csongrád și Békés din Ungaria.

Sub aspect administrativ, județul Arad cuprinde 9 orașe (din care 1 municipiu), 68 de comune și 270 de sate. Poartă de intrare între Europa occidentală și sud-estul continentului, județul Arad dispune de 4 puncte rutiere de trecere a frontierei la granița cu Ungaria, iar la Curtici pe cale feroviară, parte a coridorului de transport IV Pan European.

Peisajul natural al județului este caracterizat de prezența unui relief etajat de la est la vest, bine distribuit, de o rețea hidrografică tributară în cea mai mare parte celor două râuri importante, Mureșul și Crișul Alb, de prezența unui climat temperat continental cu influențe oceanice și, nu în ultimul rând, de prezența unei flore și faune cu elemente de mare valoare.

Din punct de vedere demografic, conform datelor furnizate de Institutul Național de Statistică, la nivelul anului 2020, populația rezidentă a județului Arad, cuprindea un număr de 19 328 838 persoane. Dintre acestea, 10 456 496 persoane provenind din mediul urban, iar 8 872 342 din mediul rural. De altfel, județul Arad se caracterizează printr-o diversitate etnică, datorită cursului istoric care a imprimat un profil multilingvistic și multicultural. Caracterul multi-etnic și multicultural al județului reprezintă o premisă pentru o cooperare transfrontalieră benefică pentru toate comunitățile locale și regionale.

Județul Arad este un județ dinamic, cu o forță de muncă bine calificată și diversificată profesional. Este un județ care a demonstrat forță administrativă, atrăgând, de-a lungul anilor, fonduri europene în valoare de un miliard de euro, prin companiile private și administrația locală. Administrația județului Arad a proiectat dezvoltarea județului pe folosirea fondurilor europene.

Pe de-o parte, acest fapt a încurajat dezvoltarea economică, durabilă și complexă a județului, precum și dezvoltarea unei infrastructuri bune pentru atragerea de investiții în industrie, servicii, comerț și agricultură,





Pe de altă parte, acest fapt a condus la dezvoltarea infrastructurii de sănătate și de educație, deopotrivă. Sistemul de sănătate al județului Arad, asemeni celui la nivel național, are în componență unități sanitare, atât publice, cât și private. Structura sistemului sanitar județean asigură în principal toată gama de servicii medicale specializate necesare pentru prevenirea, diagnosticarea și tratarea bolilor și urmărește asigurarea accesului echitabil la servicii de sănătate de calitate cât mai apropiate de nevoile individului și comunității.

În ceea ce privește infrastructura de educație, învățământul secundar arădean cuprinde instituții cu tradiție precum: Colegiul Național „Moise Nicoară” (fost „Ioan Slavici”), Colegiul Național „Elena Ghiba Birta”, Liceul de Artă „Sabin Drăgoi”. Învățământul superior arădean dispune de două universități: Universitatea de stat “Aurel Vlaicu” și Universitatea de Vest “Vasile Goldiș”.

Datorită acestor considerente, dar și a faptului că se bucură de un bogat și variat patrimoniu, turismul, ca ramură economică de o importanță deosebită, se bucură de o puternică expansiune. Astfel, patrimoniul județului se scindează în două ramificații, respectiv: patrimoniul istoric și cultural și patrimoniul material. Dintre cele mai reprezentative obiective turistice naturale ale județului Arad, menționăm rezervațiile naturale Peștera Valea Morii (comuna Moneasa), Dosul Laurului și Baltele Gurahonț (comuna Gurahonț), Runcu-Groși (comuna Bârzava), Poiana cu narcise Rovina și Balta Rovina (orașul Ineu), Balta Șoimoș (orașul Lipova).

În final, menționăm faptul că județul se bucură de un adevărat potențial de dezvoltare, putând depăși performanțele obținute până în prezent.



## 6. Comuna Buteni

### 6.1 Localizare, structură administrativă și accesibilitate

Comuna Buteni este amplasată la coordonatele geografice de  $46^{\circ} 19'$  latitudine nordică și  $22^{\circ} 7'$  longitudine estică, în partea vest a României și de nord-est a Județului Arad, în bazinul Crișului Alb, la conjuncția Câmpiei de Vest cu Munții Zărandului, Codru Moma.

Ea este așezată pe valea de mijloc a râului Crișul Alb, la 3 km înaintea primei părți a Țării Zărandului, numită de localnici „Cheile Cociubei”.



Fig. 5 - Poziția geografică  
Sursă: google maps

Din punct de vedere administrativ, în baza Legii 351/2001 privind aprobarea Planului de amenajare a teritoriului național - Secțiunea a IV-a „Rețeaua de localități”, satul de reședință a comunei Buteni - Buteni - este de rang IV, iar satele componente ale comunei Buteni - Cuied, Păulian și Berindia - sunt de rang V.



Fig. 6 - vedere din satelit comuna Buteni  
Sursă: google maps

În materie de accesibilitate, comuna Buteni este străbătută de drumul național 79A. Dacă se ia în considerare șoseaua Arad-Brad, Buteniul marchează jumătatea acestei distanțe, fiind străbătut de drumul național 79A (Vărșand - punct



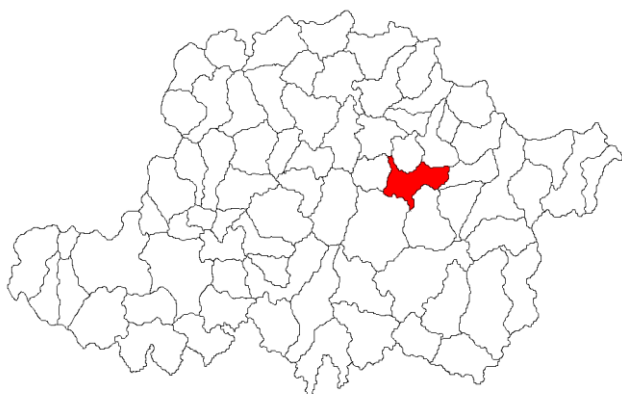
## STRATEGIA DE DEZVOLTARE LOCALĂ COMUNA BUTENI



vamal - Brad - județul Hunedoara) ce se intersectează aici cu cel județean DJ 793 Buteni-Șintea Mare.

Principalele căi de acces sunt în comuna Buteni sunt: DJ 708; DJ 793 ; DJ792C și DN 79A:

Comuna Buteni are în vecinătate următoarele UAT-uri:



- Est: Comunele Dieci și Almaș
- Sud: Comunele Chișindia și Tauț
- Vest: Comuna Șilindia
- Nord: Comuna Bârsa și Orașul Sebiș

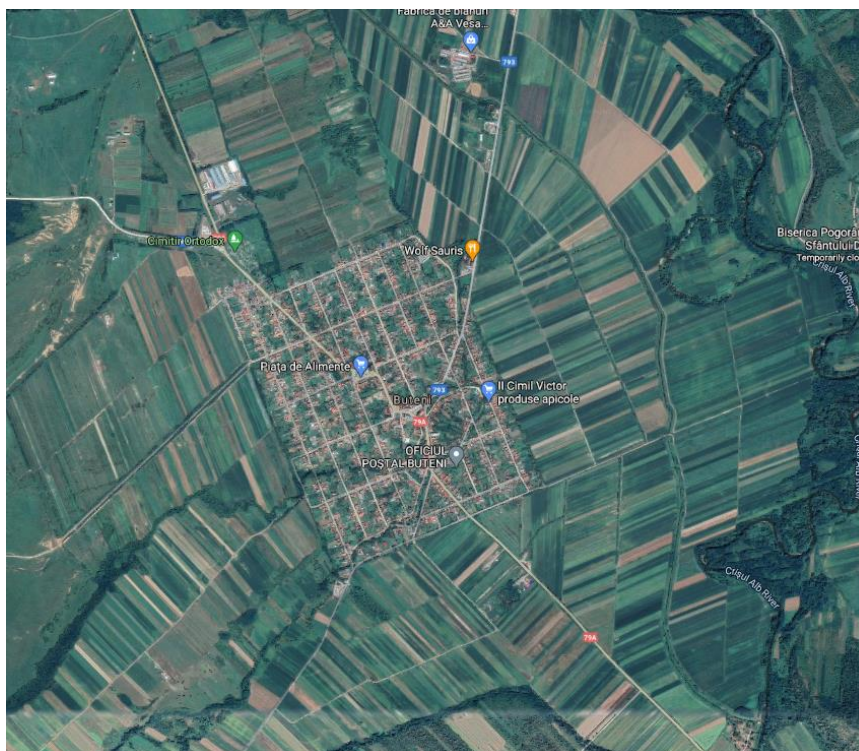
Fig. 7 - localizare comuna Buteni  
Sursă: Wikipedia

Distanța față de principalele centre comunale și urbane este următoarea:

- 15.7 km - Comuna Dieci
- 11.4 km - Comuna Almaș
- 5.1 km - Comuna Chișindia
- 25.9 km - Comuna Tauț
- 19,6 km - Comuna Șilindia
- 7.5 km - Comuna Bârsa
- 5.5 km - Orașul Sebiș
- 84 km - Municipiul Arad
- 116 km - Municipiul Deva
- 228 km - Municipiul Cluj-Napoca
- 141 km - Municipiul Timișoara
- 98.7 km - Municipiul Oradea
- 181 km - Municipiul Alba Iulia
- 171 km - Municipiul Sebeș

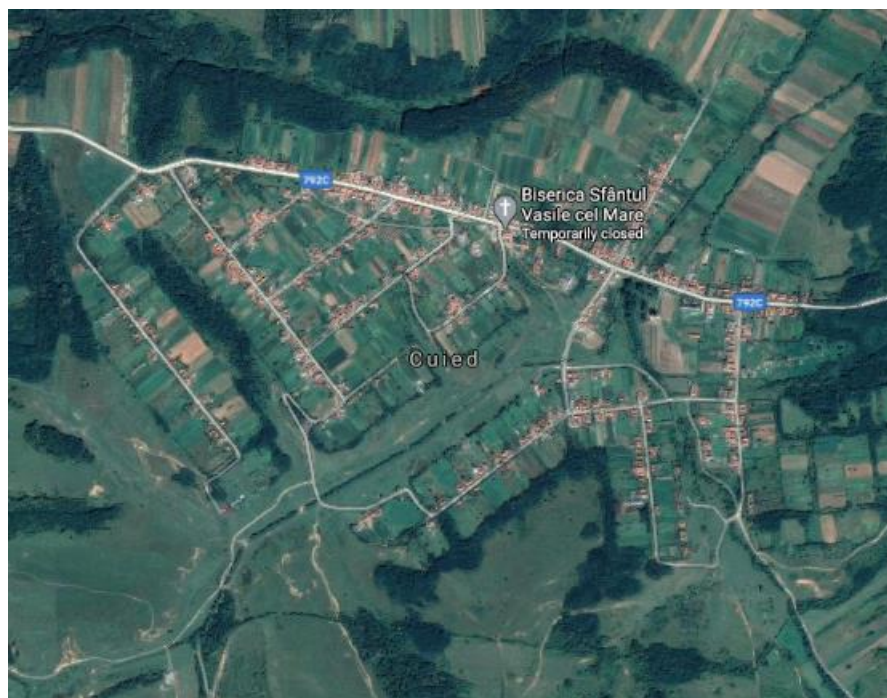


*Vedere din satelit a Satului Buteni*



*Fig. 8 - Satul Buteni  
Sursă: google maps*

*Vedere din satelit a Satului Cuied*



*Fig. 9 - Satul Cuied  
Sursă: google maps*



Vedere din satelit a Satului Berindia



Fig. 10 - Satul Berindia  
Sursă: google maps

Vedere din satelit a Satului Păulian

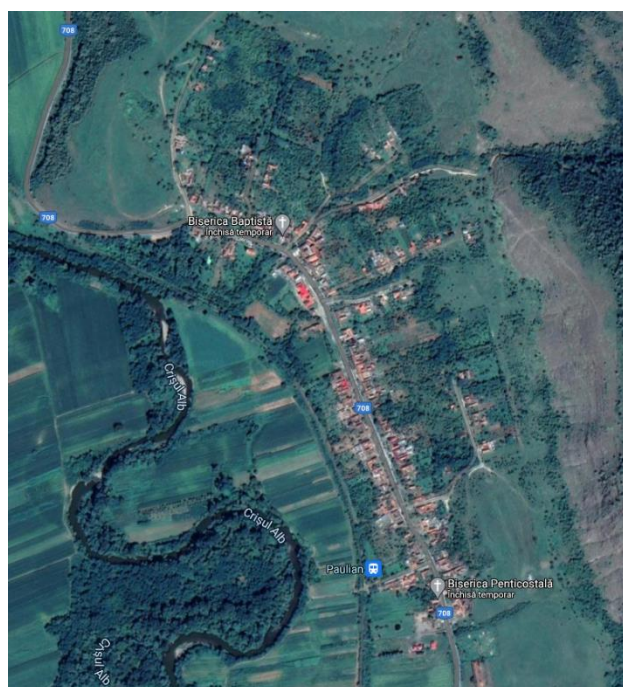


Fig. 11 - Satul Păulian  
Sursă: google maps



## 6.2 Scurt istoric

### 6.2.1 Satul Buteni

Prima atestare documentară a satului Buteni datează din 1334. Acesta era menționat în scrierile medievale cu numele de „*Buken*”, „*Bewken*”, „*Bekeny*”, „*Buttyin*”, „*Korosbokeny*”.

Din secolul al IX-lea până în secolul al XI-lea, Buteniul a făcut parte din Voievodatele lui Menumorut, iar mai târziu a lui Ahtum.

Între secolele XI și XVI, perioadă specifică stăpânirii maghiare din Transilvania, Buteniul a aparținut Comitatului Arad.

În perioada marcată de stăpânirea otomane asupra regiunii, este probabil ca Buteniul să fi făcut parte din Pașalâcul Ineului.

Localitatea deține tradiții de luptă pentru libertatea socială și națională, în localitate tranzitând sau poposind figuri marcante ale istoriei românești precum Nicolae Bălcescu în 1849 în intenția lui de a părăsi Imperiul Habsburgic, sau Aurel Grozda, deputat în parlamentul de la Budapesta și membru al Consiliului Dirigent al Transilvaniei după Marea Unire de la Alba-Iulia din 1918.

Anul 1728 a văzut sfințirea bisericii de lemn cu hramul "Bunavestire", urmând ca în 1802 să fie sfințită noua biserică de zid de către protopopul Gavril Bucatos al Butenilor. Biserica a deținut un iconostas sculptat de către Ioan Novacovici în anul 1809, care a fost ulterior mutat în biserică edificată între 1927-1929, după planurile arhitectului Conrad Richter din Timișoara. Noul lăcaș de cult are hramul celui vechi.

Localitatea deține de asemenea una din primele școli românești de nivel înalt din această parte țării, anume școala veche din clădirea nr. 164. Este știut faptul că școala oferea o educație cu accente patriotice, folosindu-se în acest scop o hartă a Daco-României, pe la 1876, perioadă în care compozitorul Ion Vidu a învățat în cadrul acestei școli.

### 6.2.2 Satul Berindia

Prima atestare documentară a satului Berindia datează din anul 1473, sub numele de "*Berend*". De-a lungul timpului, acesta s-a mai numit "*Borosberend*" și "*Berinde*".



În anul 1715, aceasta avea 7 familii, urmând ca între 1771-1786 numărul familiilor să crească la 25, iar în 1828 la 52.

Localitatea a devenit cunoscută în urma săpăturilor arheologice efectuate pe dealul Sindioara, situat în extremitatea estică a satului, lângă drumul ce duce spre Cociuba, unde s-a descoperit o așezare dacică.

Așezarea dacică descoperită este similară cu cea de la Sântul Mare (Pecica), pe deal găsindu-se o necropolă cu locuințele taraboștilor, iar pe terase a comașilor. În perimetrul așezării au fost găsite obiecte (în special ceramică) provenite din epoca statului dac începător.

Conscripția de la mijlocul secolului al XVIII-lea a episcopului Sinesie Jivanovici relevă faptul că satul nu avea biserică, ci era filie la Revetiș.

În anul 1852, locuitorii satului Berindia au cumpărat biserica de lemn din satul Dieci, care primește ulterior hramul "Sfinții Arhangheli". După construirea actualei biserici de cărămidă în anul 1925 biserica veche de lemn a fost demolată.

### 6.2.3 Satul Cuied

Prima atestare documentară a satului Păulian datează din anul 1447.

În anul 1755, în satul Cuied, exista o biserică de lemn cu hramul "Sfantul Vasile cel Mare", care, conform unei tradiții locale, ar fi fost vândută satului Păiușeni. 99 de ani mai târziu, în anul 1854, a fost finalizată edificarea actualei biserici care poartă hramul celei vechi.

Satul Cuied este locul unde s-a răspândit "jocul felengii", când fata iese în lume (deci la hora) și dăruiește feciorului care-i place o feleangă (un prosop) cusută de ea, ca semn al hărniciei.

### 6.2.4 Satul Păulian

Prima atestare documentară a satului Păulian datează din anul 1552.

Înregistrat sub denumirea de "Gosd", ulterior "Govosdia/Govojdia" și "Paulian", satul primește numele de "Livada" în perioada comunistă, un nume derivat din activitatea economică principală a localității, una predominant agrară, evidențiată fiind ramura de pomicultură.



Denumirea actuală a localității a fost adoptată de localnici în anul 1919, și a fost preluată onorific, în cinstea generalului cu același nume.

Satul este amintit ca parohie încă din anul 1652. Biserica parohială din secolul al XVII-lea avea hramul "Pogorarea Sfantului Duh".

La data de 25 noiembrie 1779, parohia obține aprobarea pentru construirea unei noi biserici de lemn. Aceasta a fost sfințită în anul 1783, urmând ca hramul ei să rămână cel vechi.

În 1906 în locul ei fiind construită actuală biserica din zid.

### 6.3 Cadrul natural

Elementele cadrului natural aferente zonei depresionare din nordul munților Zarandului, sudul munților Codru Moma, râul Crișul Alb, Câmpia piemontană, Lunca joasă a Crișului, precum și un număr semnificativ de văi reprezintă elemente ale cadrului natural caracteristice comunei Buteni, care au exercitat o influență majoră în dezvoltarea și organizarea urbanistică a comunei Buteni.

#### 6.3.1 Relieful

Comuna se află la conjuncția dintre Câmpia de Vest cu Munții Zarandului și Codru Moma.

Cadrul natural al teritoriului administrativ al comunei Buteni este unul variat. Forma de relief predominantă este cea de deal, cu o altitudine maximă de 250m.

Altitudinile variate prezintă o creștere din direcția nord-est (Valea Crișului Alb) spre sud-vest, spre dealurile Chisindia-Cuied. Declivitatea reliefului este accentuată de văile care izvorăsc din zonele mai înalte și străbat teritoriul comunei în direcția Crișului Alb.

Caracterul depresionar al zonei centrale aferente teritoriului administrativ reprezintă un coridor care protejează habitatele forestiere unind Munții Codru Moma de Munții Zarandului. Datorită acestei legături între cele două mari formațiuni de relief determinantă în conservarea elementelor de faună și floră, zonei depresionare îi este atribuită o importanță deosebită.





### 6.3.2 Rețeaua hidrografică

Rețeaua hidrografică a comunei Buteni este constituită din râul Crișul Alb, care traversează teritoriul administrativ al comunei în partea de est.

Bazinul Crișului Alb colectează apele atât din dreapta cât și din stânga direcției sale de curgere. Din direcția est se îndreaptă spre Crișul Alb câteva văi autohtone cu debit mic și scurgere intermitentă, care traversează intravilanul localităților Păulian și Berindia.

În paralel cu traseul de scurgere al Crișului Alb, curge și Canalul Morilor. Acesta este alimentat din Crișul Alb, prin intermediul unui sistem de amenajări hidrotehnice, o acumulare sub formă de polder și o ecluză pentru menținerea constantă a debitului canalului.

Canalul Morilor pornește din Zugău și traversează teritoriul administrativ al comunei în direcția nord-vest, alimentând multe pescării din zona Ineu.

Conform Strategiei de dezvoltare a Județului Arad 2014-2020, potențialul hidrografic al Canalului Morilor poate fi valorificat prin amplasarea de microhidrocentrale în localitatea Buteni, existând de asemenea studii preliminare întreprinse în acest sens.

Intravilanul localității Buteni este traversat de pârâul Cleciova. Zona centrală a localității Buteni adună, de asemenea, și apele Văii Bodiș și Văii Arinilor.

Valea Arinilor pătrunde Buteniul din vest, intersectând parcelele din zona de locuit prin grădini. Traseul intravilan al Văii Arinilor a fost regularizat, malurile acestuia fiind consolidate cu elemente de beton.

Valea Mare (care traversează localitatea Cuied), colectează apele a unor mulțimi de văi care împânzesc teritoriul în zona dealurilor din vestul localității, printre care și apele Văii Mici. Debitul de scurgere al acestor văi este unul modest, însă bazinele hidrografice aferente ocupă un important areal, împânzind toată partea vestică a teritoriului administrativ.

Văile Pătrăneasa și Chișindia curg pe direcția nord la limita vestică a teritoriului. De asemenea, acestea colectează toate văile din zona sud-estică a teritoriului.



## 6.3.3 Clima

Climatul specific comunei Buteni este cel temperat continental moderat, cu ușoare influențe mediteraneene și oceanice. Iernile sunt relativ blânde, iar sezonul de vară nu este foarte călduros sau secetos.

Pătrunderile aerului rece continental este limitat de prezența lanțului Carpat. Tot datorită lanțului Carpat, deschiderea dinspre sud-vest permite pătrunderea aerului temperat maritim.

Precipitațiile sunt semnificative pe tot parcursul anului, chiar și în cea mai uscată lună a anului. Precipitațiile pe durata unui an sunt de 903 mm.

Repartiția precipitațiilor este următoarea: vara 31,2%, primăvara 24,7%, toamna 23,7% și iarna 20,4%.

Cea mai mică cantitate de precipitații are loc în ianuarie. Media în această lună este de 55 mm. Cele mai multe precipitații cad în iunie, cu o medie de 103 mm.

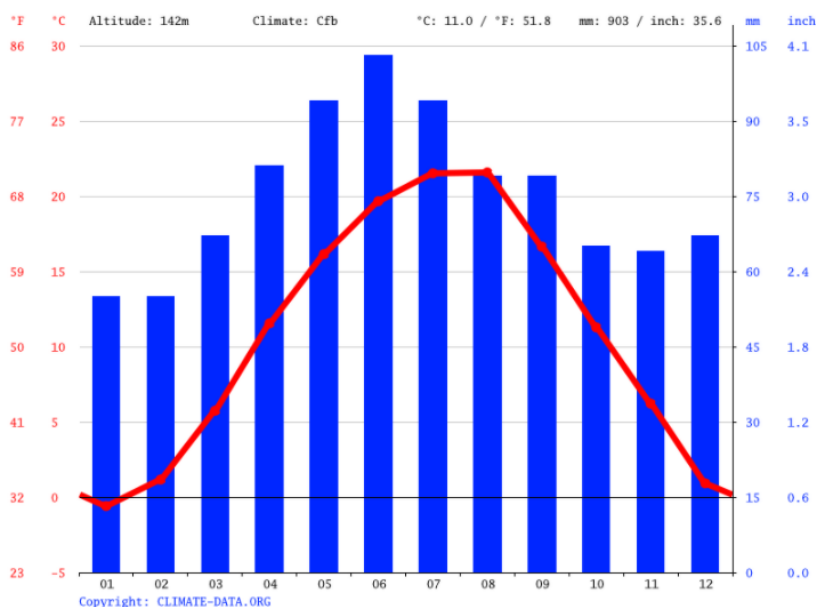


Fig. 12 - cantitatea de precipitații

Sursă: climate-data.org

Conform datelor furnizate de către stația Miniș din comuna Ghiroc, numărul mediu al zilelor cu ninsoare este 18,3. Cele mai numeroase zile cu ninsoare sunt în luna ianuarie (6), iar grosimea medie a stratului de zăpadă prezintă cea mai mare valoare în lunile ianuarie și februarie (2,6-5,2cm).



Din punctul de vedere al temperaturii medii anuale, teritoriul comunei este caracterizat de un regim termic normal, asemenea întregii țări, având o temperatura medie anuală este de 11,0 ° C.

Temperaturile sunt cele mai ridicate în medie în luna august, la aproximativ 21,6 ° C. În luna ianuarie, temperatura medie este de -0,6 °. Temperaturile medii anuale înregistrate în luna ianuarie sunt cele mai scăzute din întreg anul.

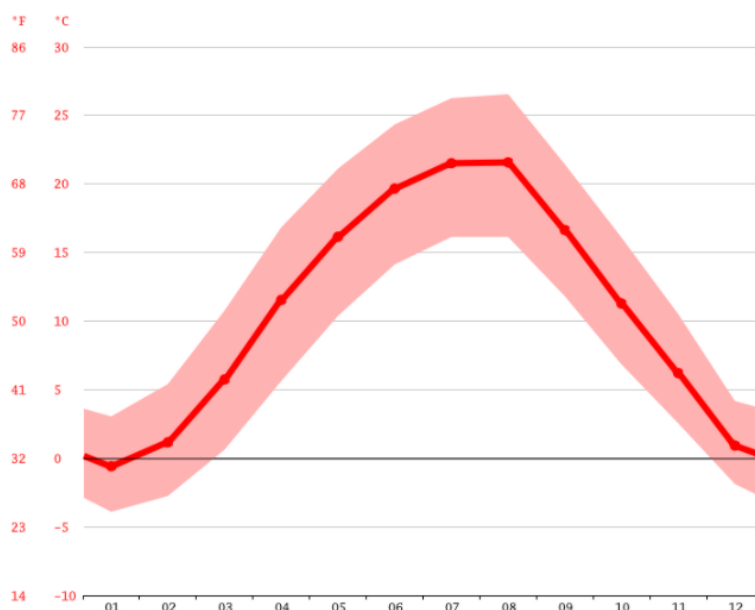


Fig. 13 - evoluția temperaturii

Sursă: climate-data.org

Regimul eolian este determinat de dezvoltarea sistemelor barice care traversează Câmpia Aradului. Vântul dominant este cel din sectorul sud-estic (18,1%), și sudic (13%). De asemenea, există o frecvență a vânturilor din sectorul nord-vestic (17,5%).

Nivelul mediu a umidității atinge valori mari de 77%, cu un nivel maxim în luna decembrie de 80%. Nivelul maxim este corelat cu intensificările activității ciclonice din nordul bazinului mării Mediterane.



### 6.3.4 Flora și fauna

Flora și fauna caracteristică silvostepii a suferit mari transformări în toată zona colinară. Elementele specifice etajului intermediar între păduri și stepă sunt întâlnite aleatoriu în zona precum:

- de-a lungul drumurilor (căilor ferate);
- pe pășuni (fânețe mai puțin);
- în pâlcuri mici de păduri formate din exemplare puține (salcâm, plop, ulm, frasin, tei, stejar, salcie) arbuști (porumbar, măceș, cătină, hamei, liliac).

În zona împădurită atât vegetația cât și fauna sunt diversificate și consistente.

*Vegetația de câmpie este constituită din:*

- vegetație ierboasă: trifoi alb, trifoi roșu, coada vulpii, pir, festuca culcata, firuta, troscot, alior;
- Arbuști: porumbarul, măceșul;
- Papură, rogozul în zonele cu exces de umiditate.

*Vegetația zonei de contact (silvostepa) este constituită din:*

- vegetația ierboasă :trifoi, firuta de livadă, sânzienele galbene , păiușurile și coliile, fraga de câmp, coada șoricelului, pir, părul porcului, spânzul;
- vegetația lemnoasă : stejarul pufos, gorun, gornete cu horsti;
- merișorul, brândușa, mărgelușa, iarba deasa, golomăt, mărgica;
- vegetația lemnoasă a versanților umbriți : păduri de carpen, gorun, măcesul, jugastrul, păducelul.

*Vegetația versanților este alcătuită din:*

- cer, garnita, stejar, păr sălbatic, lemn câinesc, tei;
- măces, alun, dud, castan, porumbar, păducel, soc;
- linteia, opaita, galbisoara, rugina, musetel, nalba, menta, cicoarea, macul roșu, patlagina, urzica.



Varietatea florei din teritoriu este compusă din:

- plante medicinale - 153 specii;
- plante alimentare - 63 specii,
- plante melifere 218 specii;
- plante furajere - 115 specii baza constituindu-se in graminee si leguminoase;
- plante toxice - 114 specii,
- plante tinctoriale si tanante - 53 specii.<sup>7</sup>

În ceea ce privește fauna comunei Buteni, aceasta este variată și prezintă un excelent fond cinegetic , motiv pentru care activează în zona mai multe grupe de vânători.

În zona de câmpie, mamiferele regăsite sunt: popândăul, hârciogul, șoarecul de câmp, iepurele, catelul pamantului, viezure, orbete, nevăstuica, dihorul, vulpea, vidra, bizamul, ariciul, cârțița, șobolanul, liliacul.

Păsările sunt reprezentate prin: turturica, graurul, mierle, cucul, ciocârlia, ciocănitoarea, pitpalacul, cucuveaua, coțofana, rândunica, vrabia, rața sălbatică, barza, fazanul, potârnichea, prepelița și gugustiucul.

De asemenea, pe raza comunei Buteni se întâlnesc specii rare, ocrotite prin lege, precum: bufnița mare, cucuveaua, striga, barza albă și ariciul.

În pădurile din împrejurimi fauna întâlnită este specifică pădurilor, cu animale precum: căprioara, veverița, iepurele, lupul, vulpea, mistrețul, șoarecele de pădure, și păsări (mierla, sturzul, potârnichea, fazanul, pupăza, pitulicea, privighetoarea mica) și reptile (șopârla de câmp, șarpele orb, gușterul).

În biotopul apelor, în special în râul Crișul Alb, sunt întâlnite specii de pești precum: crapul, plătica, carasul, bibanul, știuca, somnul, linul și țiparul.

---

<sup>7</sup>Statutul Comunei Buteni



### 6.3.5 Resursele solului

Învelișul de sol al comunei Buteni în zonele de câmpie-deal-vai reflectă în mod fidel interferența factorilor pedogenetic. Astfel că, printre solurile regăsite se numără: cernoziomurile tipice, cernoziomurile cambice, lăcoviștile, soluri gleice, soluri aluviale, solurile brune-gălbui de pădure, solurile brune-gălbui de pădure erodate, solurile brune închise de pădure și solurile brune cu sau fără orizont argilo-alluvial.

Pe teritoriul comunei se întâlnesc, de asemenea și soluri formate din protosol antropic și sol desfundat, aceste soluri fiind acelea care au suferit transformări datorită săpăturilor de fundații, conducte, canale, drumuri.

Solurile neproductive (zăcăminte de balast, pietriș, nisip) sunt și ele întâlnite pe teritoriul comunei, în brațele moarte ale Crișului Alb,

Prin urmare, teritoriul administrativ al comunei Buteni dispune de o variată paletă de tipuri de sol, fapt ce face posibilă diferențierea activităților economice, pe ramuri, și pe subramuri (culturi cerealiere în zonele cu cernoziom, vița de vie în zonele cu soluri brune-gălbui, pomi fructiferi în solurile brune închise, etc.)

### 6.3.6 Riscuri naturale

Poziționarea geografică a comunei Buteni prezintă un număr de riscuri naturale, printre care:

*Riscuri de inundații și eroziuni de maluri.* Semnalat în zona estică a comunei Buteni, datorită așezării acestuia în lunca Crișului Alb. deși zonele construite (intravilanul Buteni, Berindia și Paulian) sunt amplasate pe terasa superioară a câmpiei și sunt ferite de riscul de inundații, acestea se învecinează direct cu terasa inferioară a câmpiei care este considerată zonă inundabilă, expusă periodic riscului de inundații.

Riscul de eroziuni ale malului pe traseul Crișului Alb, împreună cu depunerile în albie, nu prezintă un risc major pentru populație. Cu toate acestea, reprezintă dezavantajul ruperii de maluri și diminuarea suprafețelor terenurilor agricole



*Riscul rezultat din fenomenul de eroziune-ravenare.* Semnalat pe versanții orientați nord-sud-vest , nord-vest (în localitățile Cuied și Buteni), este datorat diferențelor de nivel între zona de izvorâre a văilor și punctele de vărsare, precum și debitelor mari semnalate primăvara la dezhgeț și în urma ploilor torențiale .

Accentuarea acestui fenomen (ruperea continuă a malurilor, adâncirea văilor, surparea versanților laterali) poate prezenta un risc (chiar dacă nu major) pentru locuitorii din zonele respective, pentru:

- proprietarii de anexe ale exploatațiilor agricole
- circulația auto și pietonală

Este de menționat faptul că, prin lucrările de regularizare a cursului Văii din Buteni aceste riscuri au fost eliminate pentru această localitate.

*Riscul de eroziuni de suprafață - alunecări de teren.* Acest fenomen a fost semnalat în extravilanul teritoriului administrativ al comunei, cu precădere în zonele despădurite, pășuni, situate în partea central-sudică a teritoriului administrativ.

Suprafața totală a acestor zone însumează 39ha. Pericolul asociat acestui risc poate deveni pronunțat în cazurile în care intravilanul sau dezvoltarea activității în agricultura suferă extinderi. Acest lucru ar putea pune în pericol atât viața oamenilor, cât și a animalelor.

În P.U.G. 2021 este preluată o informație din P.U.G. 2000, prin care este semnalată posibilitatea unor alunecări de teren în zona vestică a intravilanului localității Buteni, unde au fost sesizate crăpături la unele elemente ale clădirilor de locuit și anexele acestora.

În ceea ce privește riscul asociat fenomenelor seismice, acesta nu este unul major, dat fiind faptul că întreg teritoriul comunei se situează într-o zonă neafectată de mișcări tectonice majore.

De asemenea, existența unor roci radioactive în zona Dezna determină, în anumite perioade nedeterminate, semnalarea unei creșteri a radioactivității apei - cunoscut fiind faptul că alimentarea cu apă potabilă a localităților Cuied și Buteni se realizează din captarea de suprafață de la Prăjești, din râul Dezna, există posibilitatea contaminării apelor potabile.



### 6.3.7 Elemente de patrimoniu

Comuna Buteni are în patrimoniul construit construcții cu valoare istorică și arhitecturală. Acestea sunt situate în Buteni și Cuied.

În extravilan, elementele de patrimoniu ale comunei Buteni sunt constituite din construcții religioase (biserici), administrative (muzeu), locuințe (Buteni), tehnice (moara de apă, Canalul Morilor), cât și multe construcții care încă păstrează caracteristicile arhitecturii tradiționale (Buteni și Cuied).

Conform P.U.G. 2021, majoritatea acestor clădiri se află în stare bună spre mediocră, dar sunt și cazuri (Moara) în care proprietarii au lăsat clădirile în paragină, acestea aflându-se în prezent într-o stare fizică avansată de degradare.

În ceea ce privește monumentele istorice descoperite în arealul comunei Buteni, acestea sunt 3 la număr, după cum urmează:

Cod LMI	Denumire	Localitate	Adresă	Datare
AR-I-s-A-00427	Situl arheologic de la Berindia	sat BERINDIA; comuna BUTENI	"La Cetate", dealul Șindrioara, la S de satul Livada	
AR-I-m-A-00427.01	Așezare	sat BERINDIA; comuna BUTENI	"La Cetate", dealul Șindrioara, la S de satul Livada	sec. II - IV p. Chr.
AR-I-m-A-00427.02	Așezare fortificată	sat BERINDIA; comuna BUTENI	"La Cetate", dealul Șindrioara, la S de satul Livada	sec. III a. Chr. - I p. Chr., Latène, Cultura geto - dacică

Tabel 1 - listă monumente istorice  
Sursă: Institutul Național al Patrimoniului





## 7. Analiza situației curente

### 7.1 Fondul funciar

Conform datelor furnizate de către INSSE, suprafața fondului funciar după modul de folosință comunei Buteni este de 9667 ha, din care 6964 ha proprietate privată și 2703 ha proprietate publică.

Datele indică faptul că cea mai mare proporție a fondului funciar se află în proprietate privată (72%), urmat de proprietate publică (28%).

Distribuția fondului funciar după tipul de proprietate

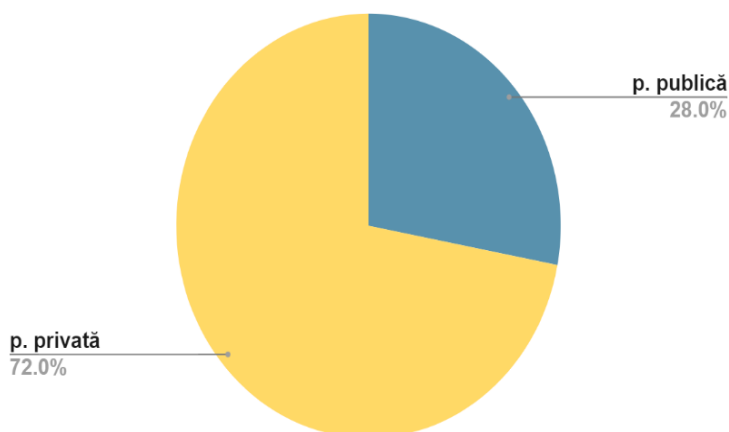


Fig. 14 - distribuția fondului funciar după tipul de proprietate  
Sursă: INSSE

Distribuția fondului funciar după tipul de teren

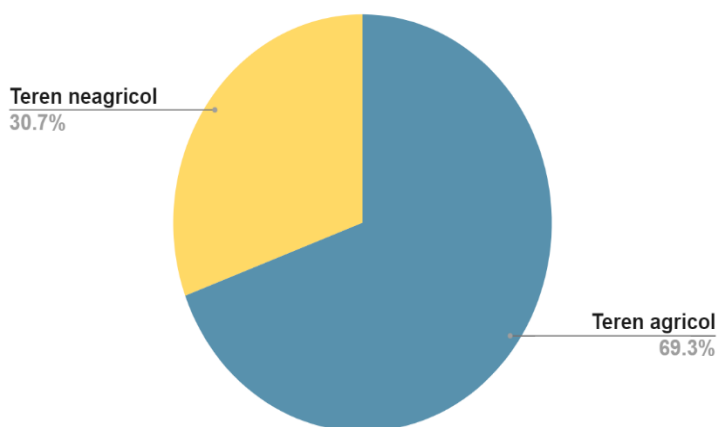
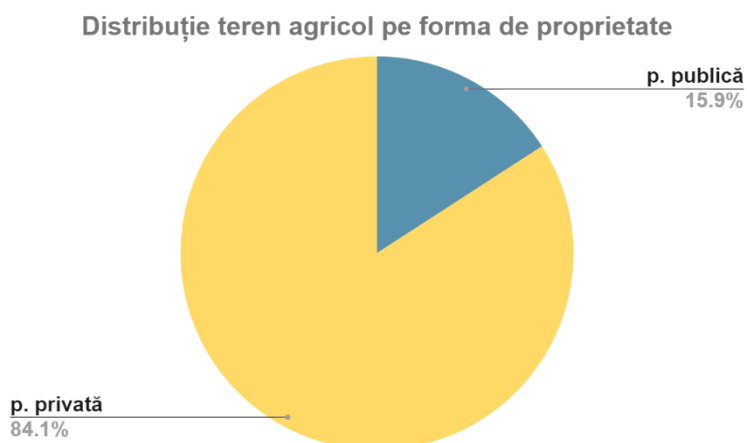


Fig. 15 - distribuția fondului funciar după tipul de teren  
Sursă: INSSE

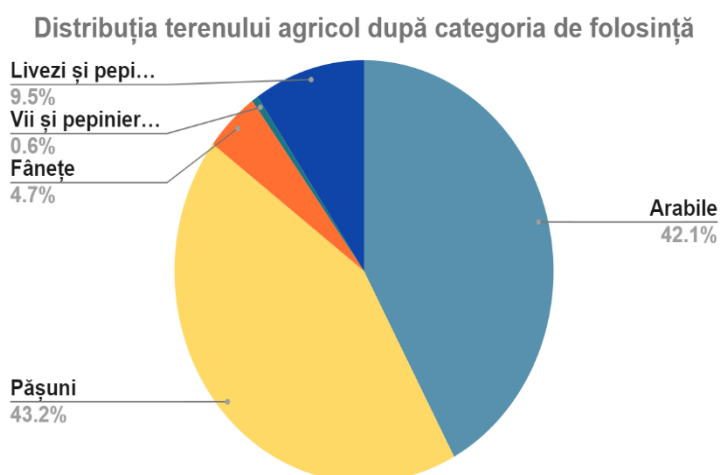
Fondul funciar al comunei Buteni se compune din 6701 ha teren agricol și 2966 ha teren neagricol.

Suprafața de teren agricol constituie 69,3% din totalul fondului funciar, în timp ce suprafața reprezentată de teren neagricol constituie 30,7% din totalul fondului funciar.



În ceea ce privește distribuția terenului agricol pe forma de proprietate, datele indică faptul că 84.1%, respectiv 5638 ha se află în proprietate publică, în timp ce 15.9%, respectiv 1063 ha se află în proprietate publică

Fig. 16 - distribuție teren agricol pe forma de proprietate  
Sursă: INSSE



Din distribuția terenului agricol după categoria de folosință se observă faptul că cea mai mare parte este reprezentată de pășuni (43.2% - 2893 ha), urmată de arabile (42.1% - 2822 ha), livezi și pepiniere pomicele (9.5% - 636 ha), fânețe (4.7% - 313 ha) și vii și pepiniere viticole (0.6% - 37 ha).

Fig. 17 - distribuție teren agricol după categoria de folosință  
Sursă: INSSE



Din totalul de 2966 ha teren neagricol constituie:

- 84.2% (2497ha) păduri și altă vegetație forestieră.
- 5.4% (159ha) căi de comunicații și căi ferate.
- 4.3% (127ha) ocupată cu construcții.
- 3.4% (102ha) ocupate cu apă, bălți.
- 2.7% (81ha) terenuri degradate și neproductive.

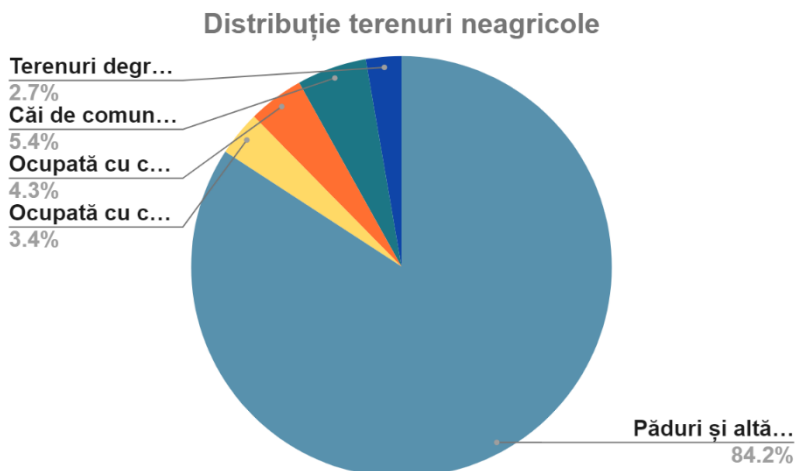


Fig. 18 - distribuție teren neagricol  
Sursă: INSSE

Distribuția terenurilor neagricole pe forma de proprietate indică faptul că:

- 55.3% (1640ha) din terenuri se află în proprietate publică
- 44.7% (1326ha) sunt în proprietate privată.

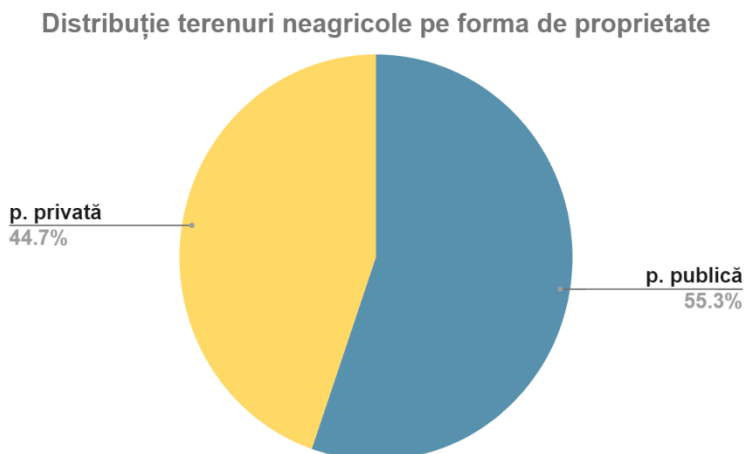
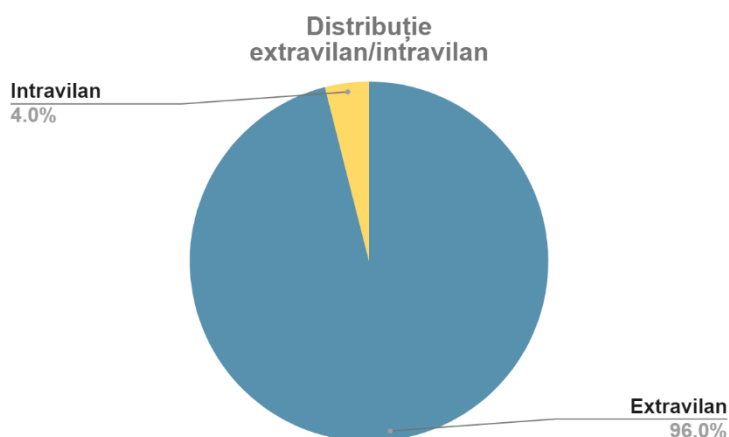


Fig. 19 - distribuție teren neagricol pe forma de proprietate  
Sursă: INSSE



Suprafața comunei Buteni este de 9667 ha, din care:

- 96% (9284ha) extravilan.
- 4% (383ha) intravilan.

Fig. 20 - distribuție extravilan/intravilan

Sursă: INSSE

## 7.2 Fondul locativ

Fondul locativ constituie totalitatea încăperilor locative, indiferent de forma de proprietate, inclusiv case de locuit, case specializate (cămine, case-internat pentru invalizi, veterani, case speciale pentru bătrâni singuratici și altele), apartamente, încăperi de serviciu și alte încăperi locative în alte construcții utile pentru locuit.

Fondul locativ al comunei Buteni este alcătuit din fondul locativ public și fondul locativ privat.

În conformitate cu datele Institutului Național de Statistică, înregistrate în anul 2019 la sfârșitul anului 2019 fondul locativ era constituit din 1468 locuințe, din care 1462 locuințe proprietate privată și 6 locuințe proprietate publică.

Conform datelor furnizate de către INSSE, din anul 2017 și până în anul 2019 fondul locativ a înregistrat o creștere cu un total de 5 locuințe proprietate privată.

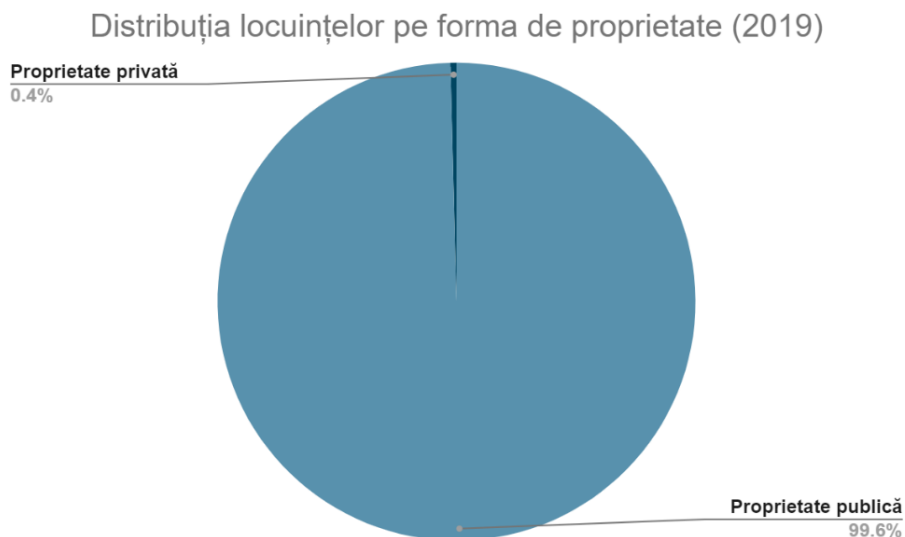


Fig. 21 - distribuția locuințelor pe forma de proprietate (2019)

Sursă: INSSE

De asemenea, suprafața locuibilă existentă pe forme de proprietate a înregistrat o creștere de la an la an în perioada 2017 - 2019, cu 706 metri pătrați, o creștere datorată în totalitate formei de proprietate privată.

Conform datelor INSSE, în anul 2019 suprafața locuibilă pentru forma de proprietate privată a fost de 7.398 m<sup>2</sup>, în timp ce pentru forma de proprietate publică a fost de 296m<sup>2</sup>.

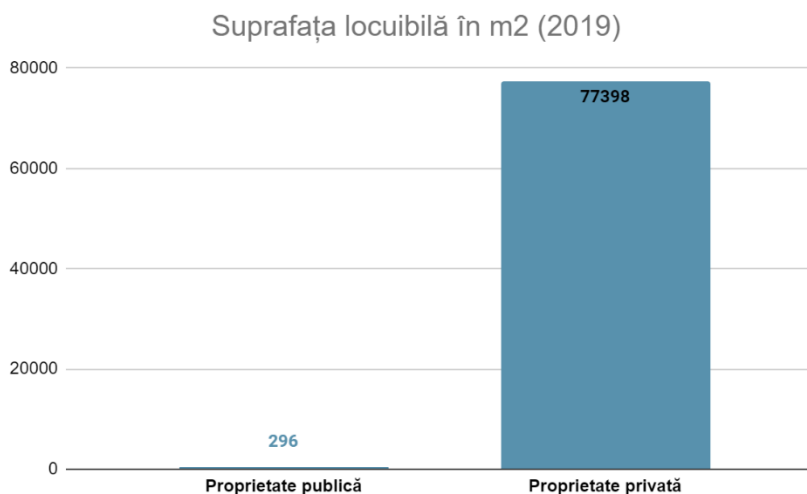


Fig. 22 - suprafața locuibilă în m<sup>2</sup> (2019)

Sursă: INSSE



În ceea ce privește numărul de locuințe terminate în perioada 2018-2019, au fost finalizate un număr de 5 locuințe, din care 4 în anul 2018 și o locuință în anul 2019, toate din fonduri private.

### 7.3 Economia

Economia comunei Buteni este în mare parte agricolă. Cu toate acestea comuna este de asemenea bine cunoscută în regiune atât pentru sectorul zootehnic, bazat pe creșterea animalelor (bovine, ovine, porcine, cabaline și a păsărilor de pe lângă gospodărie) cât și pentru mica sa industrie ușoară. În plus, este un important centru de artizanat.

Astfel că, structura economică cuprinde activități economice precum: comerțul, prelucrarea lemnului, transporturi marfă și meșteșugurile tradiționale.

Industria ușoară beneficiază de personal calificat în prelucrarea:

- Lemnului
- A pieilor (tăbăcirii)
- Industriei alimentare
- Turism
- Comerț și servicii

Practici ale meșteșugului care au rămas vii și care încă se practică în prezent în comuna Buteni sunt:

- Olăritul
- Curelăritul
- Împletitul de frânghii

În comună sunt asigurate servicii bancare, poștale, comerț cu amănuntul<sup>8</sup>, cu activități economice principală fiind cea de prestări servicii și comerț.

---

<sup>8</sup> <https://bibliotecaarad.ro/wp-content/uploads/2020/02/Buteni-Dic%C8%9Bionar-comune-Arad-vol.-II-final.pdf>



### 7.3.1 Mediul de afaceri

Conform datelor furnizate de către platforma topfirme.ro în comuna Buteni se regăsesc 305 agenți economici, reprezentând 0.59% din totalul agenților economici din județul Arad.

În ceea ce privește structura principalilor indicatori de performanță, menționăm că:

- Cifra de afaceri înregistrată este de 83.5 milioane lei (19 milioane euro), reprezentând 0,26% din cifra de afaceri din Județul Arad.
- Numărul de angajați este de 192 angajați, reprezentând 0.21% în totalul de angajați din Județul Arad.
- Profitul este 7.4 milioane lei (1.7 milioane euro), reprezentând 0.36% din profitul net realizat în Județul Arad.

După cifra de afaceri, în top 5 firme din comuna Buteni, se regăsesc:

1. JINARI EXPO SRL - Cifra de afaceri în valoare de 39.9 milioane lei (9.1 milioane euro).
2. ESENTZE SRL - Cifra de afaceri în valoare de 8.4 milioane lei (1.9 milioane euro).
3. DIP FRUCTCOM SRL - Cifra de afaceri în valoare de 7.1 milioane lei (1.6 milioane euro)
4. SEMARC A-Z CONSTRUCT SRL - Cifra de afaceri în valoare de 3.4 milioane lei (763.102 euro)
5. WOLF-SAURIS SRL - Cifra de afaceri în valoare de 3.2 milioane lei (718.785 euro)

După numărul de angajați, în top 5 firme din comuna Buteni, se găsesc:

1. ESENTZE SRL - 34 angajați
2. WOLF-SAURIS SRL - 33 angajați
3. JINARI EXPO SRL - 17 angajați
4. SEMARC A-Z CONSTRUCT SRL - 9 angajați
5. BONANZA SRL - 8 angajați



După profit, în top 5 firme din comuna Buteni, se găsesc:

1. JINARI EXPO SRL - 1.5 MILIOANE LEI (336.800 euro)
2. SEMARC A-Z CONSTRUCT SRL - 1.1 milioane lei (257.592 euro)
3. GRIFFIN CONSULTING & INVESTMENTS SRL - 1 milioane lei (234.118 euro)
4. KOZAC INSTAL CONSTRUCT SRL - 639.998 (145.452 euro)
5. STREET CONSTRUCT SRL - 547.317 (124.390 euro)

### 7.3.2 Industria

Pe teritoriul comunei Buteni sunt prezente un număr variat de unități industriale, având diferite profiluri. Activitățile acestora sunt fie o continuitate a unor activități mai vechi specifice comunei, fie activități noi apărute ca răspuns cerințelor aferente unei economii de piață.

În prezent, trei unități industriale au ca obiect de activitate cojocăritul, prelucrarea blănurilor și artizanat. Produsele finite rezultate sunt foarte apreciate atât în țară cât și în afara țării. Printre acestea, se numără și: prelucrarea pieilor de animale , fabricarea blănurilor , fabricarea articolelor de îmbrăcăminte din piele , fabricarea încălțămintei din piele , activități de argăsitorii și tăbăcărie.

De asemenea, sunt prezente unități de prelucrare a lemnului și de realizare a obiectelor de mobilier din lemn, ale căror articole de mobilier sunt de o calitate superioară, fiind apreciate, deopotrivă, atât în țară, cât și în afara țării. Printre obiectele care se produc cu succes într-un astfel de complex sunt cele de tâmplărie. Există o unitate industrială care se ocupă cu debitarea lemnului și prelucrarea primară a acestuia.

În egală măsură, pe raza comunei Buteni sunt realizate în unități industriale atât articole din material plastic pentru construcții, elemente prefabricate din beton, cât și produse sanitare.

Producția de energie electrică este o altă activitate industrială prezentă în comuna Buteni, prin existența a trei unități cu acest specific.





### 7.3.3 Construcțiile

Sectorul construcțiilor este prezent în comuna Buteni, existând unități de construcții atât în domeniul construcțiilor de clădiri rezidențiale (8), cât și în domeniul finisajelor, a construcțiilor de drumuri și autostrăzi.

### 7.3.4 Transporturile

Activitatea de transport rutier mărfuri este o activitate relativ nouă, aceasta fiind asigurată de societatea MAVI TRANSPEDITION SRL.

### 7.3.5. Comerțul

Comerțul practicat pe raza comunei Buteni este unul diversificat, acoperind următoarele domenii: comerț cu ridicata, comerț cu amănuntul, comerț cu amănuntul al carburanților pentru autovehicule, comerț cu animale vii, comerț cu material lemnos, comerț cu ridicata al cerealelor semințelor și tutunului, s.a.

În prezent, există 17 societăți comerciale care practică comerțul cu ridicata și cu amănuntul.

### 7.3.6 Turismul

Din punct de vedere peisagistic, datorită poziționării comunei Buteni în zona de deal, terenul este variat, cu denivelări și curbe de suprafață, elementul natural ce compune patrimoniul turistic al comunei fiind remarcabil. Acesta este completat de resurse turistice antropice ce compun o bogată și diversă ofertă de vizitare.

Amenajarea prizei Canalului Morilor (zona „Zugău”) a creat un peisaj deosebit la scara umană, constând din: baraje, lac de acumulare de mici dimensiuni cu adâncime maximă de 5m, casa ecluzei, zona de traversare a Crișului Alb prin vad, zona deschisă înconjurată de livezi și vegetație abundentă, care se constituie într-un loc agrement și relaxare în care pescuitul sportiv are un rol principal.



## STRATEGIA DE DEZVOLTARE LOCALĂ COMUNA BUTENI




Un alt obiectiv de menționat este polderul din plantația de meri din cadrul fostului I.A.S. Ineu, situat la cca. 12km de D.J.792C Șilindia-Buteni. Acesta dispune de o zonă liberă limitrofă și construcții existente aflate la cca.500-800m, a căror destinație actuală se poate modifica devenind unități de cazare într-un proiect de dezvoltare a agroturismului.

Dealurile sudice ce flanchează traseul Crișului Alb, zona cu plantații pomicole (meri, pruni, cireși) de altitudine medie pot deveni amplasamente pentru sate de vacanță, drumurile de exploatare, văile existente, apropierea limitrofă a pădurilor, terasările fostelor exploatații pomicole precum și fostele irigații ale livezilor și utilajele lor putând constitui baza de infrastructură.

De asemenea, comuna Buteni este situată la 29km distanță de stațiunea turistică balneoclimaterică de rang național de la Moneasa. Infrastructura de drum spre Moneasa este în stare bună, aceasta fiind asfaltat. Accesul la stațiune se poate face și din orașul Sebiș, prin curse regulate din autogară și gara CFR.

Un alt obiectiv de atracție este constituit de potențialul cinegetic al zonei, aceasta cuprinzând o varietate mare de specii (fazani, iepuri, căpriori, căprioare, mistreți, vulpi, lupi).

Oferta turistică de vizitare în comuna Buteni este completată de servicii turistice de nivel ridicat ce se desfășoară în Pensiunea agroturistica „Elim”, situată pe malul Crișului Alb, la 2 Km de Buteni pe DN 79A, spre Almaș.



Sursă: facebook.com - pensiunea Elim



O altă unitate de cazare care oferă servicii de nivel ridicat este Maria Rustic Resort. Aceasta dispune de toate facilitățile de cazare, conform clasificării, având o capacitate de 72 de locuri - 48 de locuri în 24 de camere standard și 24 de locuri în 6 apartamente familiale.



Sursă: facebook.com - Maria Rustic Resort

Comuna mai dispune de locuri de cazare în gospodăriile țărănești, în perspectiva putându-se amenaja case de tip - sat de vacanță, amplasate în zona „Heleşteului” din Cuied. Cu aceste oportunități oferite, alături de infrastructura de care dispune (căi de acces -DN79A, DJ793, DJ 792C, DJ708; rețea de apă potabilă, rețele de telecomunicații, rețea electrică). Buteniul poate dezvolta fără prea multe probleme turismul de vizitare și pe cel de recreere.

Caracteristicile geografice și etnografice ale spațiului aferent Buteniului reprezintă elemente de luat în considerare de către majoritatea turiștilor care își doresc petrecerea vacanței la țară, departe de aglomerația urbană.

Printre ofertele turistice actuale se regăsesc pensiunile rurale și “Parada fanfarelor” - festival internațional al muzicii de fanfară. De asemenea, un obiectiv turistic mai constă și vânătoarea și pescuitul pe Valea Crișului Alb.

Atfel că, turismul are un potențial semnificativ de a deveni o ramură economică preponderentă a comunei Buteni. La acest potențial contribuie ocupațiile și meșteșugurile tradiționale, portul și produsele artisanale alături de dezvoltarea agroturismului.

Promovarea corespunzătoare a acestora în zonele de interes, pot face ca o parte din turiști (în special cei care caută activități de agrement) să se îndrepte



către comuna Buteni. Astfel, există posibilitatea de a se realiza un adevărat areal de convergență turistică.

### 7.3.7 Prestări servicii și servicii publice

Activitățile de prestări servicii este reprezentată de activități precum cele de: frizerie, coafor, croitorie, reparații auto, contabilitate și audit financiar, servicii bancare, servicii poștale etc.

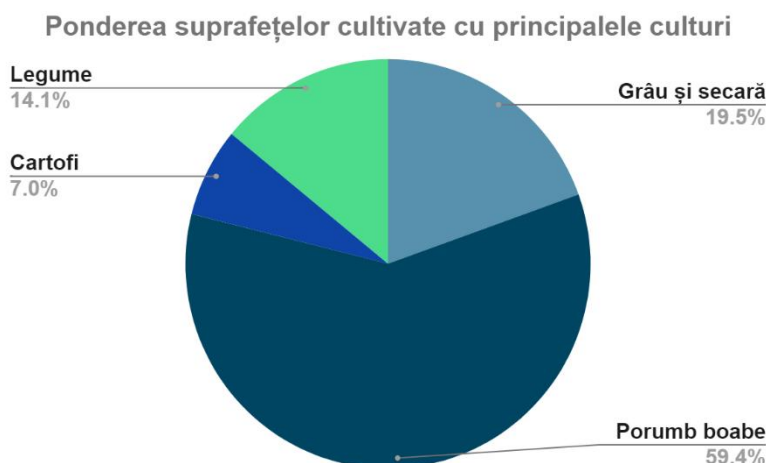
Serviciile publice pe care comuna Buteni le asigură unităților administrativ-teritoriale învecinate sunt reprezentate de:

- operațiuni financiar - bancare;
- telecomunicații - centrala ERICSON;
- salubritate și pază asigurate de către Primăria comunei Buteni.

## 7.4 Agricultură

### 7.4.1 Cultivarea plantelor

Conform celor mai recente date furnizate de către INSSE (anul 2003), ponderea suprafețelor cultivate cu principalele culturi este următoarea:



Astfel că, ponderea cea mai mare a suprafeței cultivate este cu:

- Porumb boabe (59,4%) - 930 ha.
- Grâu și secară (19.5%) - 305 ha.
- Legume (14.1%) - 220 ha.
- Cartofi (7%) - 110 ha.

Pentru suprafețele cultivate cu floarea soarelui și sfeclă de zahar nu au existat date.

Fig. 23 - ponderea suprafețelor cultivate cu principalele culturi

Sursă: INSSE



În ceea ce privește producția agricolă vegetală la principalele culturi, cele mai recente date furnizate de către INSSE (anul 2003), relevă faptul că cea mai mare producție agricolă a fost înregistrată de culturile de porumb boabe (2700 tone), urmat de legume (1720 tone), cartofi (880 tone) și grâu și secară (570 tone).

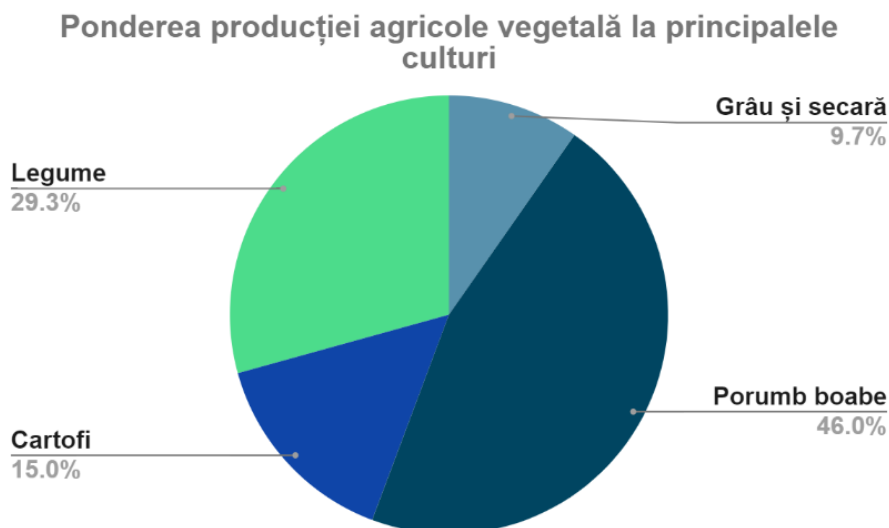


Fig. 24 - ponderea producției agricole vegetale la principalele culturi  
Sursă: INSSE

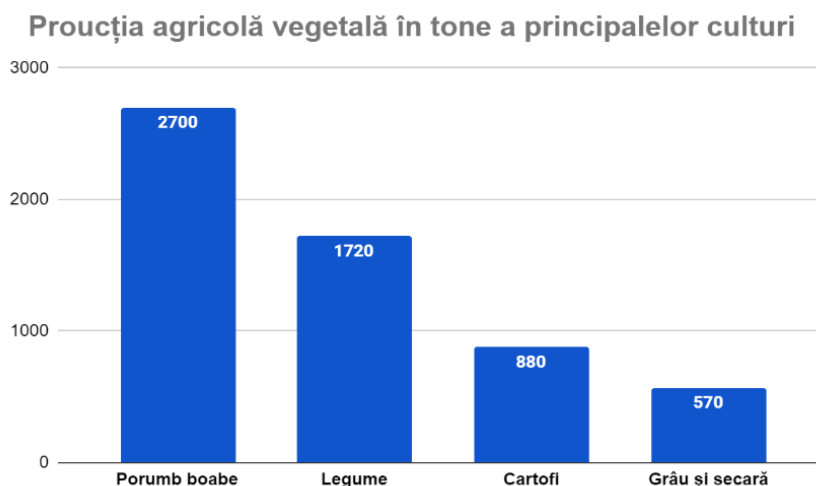


Fig. 25 - producția agricolă vegetală în tone a principalelor culturi  
Sursă: INSSE



Producția de fructe la finalul anului 2003 a înregistrat 1849 tone, fiind consemnată o creștere semnificativă în comparație cu anul 2002, de 729 tone.

### 7.4.2 Creșterea animalelor

Conform ultimelor date disponibile privind creșterea animalelor în comuna Buteni, numărul animalelor pe capete este următorul:

	1989	2002	2016
Bovine	1851	756	655
Ovine	4113	2700	9840
Cabaline	-	208	129
Caprine	1100	1000	1128
Pasari	8000	18300	8363
Porcine	3200	3300	2732
Familii albine	200	600	980
Iepuri	80	89	89

Tabel 2 - efectiv de animale  
P.U.G. Buteni - 2021

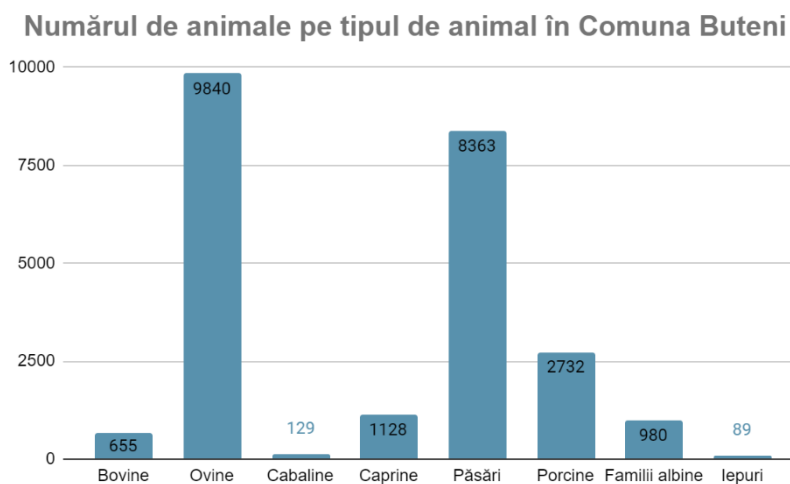


Fig. 25 - Numărul de animale pe tipul de animal în comuna Buteni  
Sursă: P.U.G. Buteni - 2021

Datele indică faptul că numărul cel mai mare de animale crescute în comuna Buteni este cel al ovinelor, urmat de păsări și porcine.



### 7.5 Infrastructura

#### 7.5.1 Alimentarea cu apă și canalizare

Alimentarea cu apă potabilă în zonă este asigurată de microsystemul zonal Sebiș prin captare de suprafață din Dezna, pe malul stâng în amonte de Sebiș, în Prăjești, tratare și aducțiune a apei potabile spre Buteni, Cuied .

Captarea de suprafață de la Prăjești asigură un debit de 220l/s. Din perimetrul de captare, localitățile Buteni și Cuied sunt alimentate cu apă printr-o conductă de aducțiune din polietilenă de 200 mm, care asigură necesarul pentru satisfacerea nevoilor atât a localnicilor, cât și a investitorilor sau instituțiilor și agenților economici.

Necesarul de apă este acoperit în totalitate în localitatea Cuied, în timp ce, în localitatea Buteni, necesarul de apă este acoperit în proporție de 60%. Este de menționat faptul că există în lucru proiectul de extindere a rețelelor în întreaga localitate.

Pentru moment, localitățile Păulian și Berindia nu sunt racordate la sistemul de alimentare cu apă al comunei, proiectul fiind în lucru. Pentru asigurarea necesarului de apă, locuitorii acestor localități folosesc surse proprii de alimentare cu apă potabilă, precum cișmele sau fântâni.

Conform ultimelor date furnizate de către INSSE, rețeaua de distribuție a apei potabile în anul 2019 avea o lungime de 35,2 km.

Din totalul de locuințe de la nivelul comunei Buteni (1,468), 817 locuințe dispun de instalații de apă, reprezentând o pondere de 55.65% din totalul județean.

Conform datelor prezentate în „Statutul Comunei Buteni” la rețeaua de distribuție a apei sunt racordate un număr de 378 gospodării și 71 agenți economici. Restul gospodăriilor fiind alimentate prin hidrofoare cu captare din fântâni sau direct, din puțuri comune sau individuale. Rețeaua de alimentare cu apă este tehnic îngrijită de SC Termo -Construct SA Sebiș.

Lucrările pentru alimentarea cu apă potabilă a localității Cuied au fost finalizate în proporție de 100%, în timp ce lucrările de alimentare cu apă în localitățile Păulian, Berindia și Buteni, sunt realizate doar în proporție de 4.25%, conform documentelor furnizate de către Primăria Buteni.



Canalizarea și epurarea apei în localitatea Buteni, este asigurată printr-un proiect în valoare de 1.181.921EUR (canalizare) și 553.290EUR (stație de epurare), finalizat în 2017. De asemenea, se află în derulare un proiect de reabilitare și extindere a sistemului de alimentare cu apă, având un termen de finalizare prevăzut data de 01.07.2021.

Sistemul de canalizare menajeră a localității Buteni se află în lucrări de extindere și este așteptat să fie finalizat la aceeași dată cu proiectul de reabilitare și extindere a sistemului de alimentare cu apă.

Datorită impactului negativ generat asupra mediului de către specificul activităților întreprinse de producătorii de ape uzate industriale și din domeniul producției agrozootehnice, există demersuri pentru realizarea epurării apelor uzate rezultate. În acest sens, există în funcțiune o stație de epurare apelor uzate.

Datele furnizate de către Primăria Buteni semnaleză faptul că este necesar a se mai realiza 13,132 km rețea de canalizare pentru comună.

De asemenea, există un proiect de extindere colectoare menajere și stație de pompare ape uzate SPAU2 în localitatea Buteni realizat în proporție de 94.35%.

Situația privind numărul locuitorilor echivalenți și gradul de racordare la sistemele de alimentare, canalizare și stație de epurare în 2020.

Localitatea	Nr. locuitori reali racordați la alimentare (loc)	Gradul de racordare la rețeaua de alimentare (%)	Nr. locuitori echivalenți racordați la rețeaua de canalizare (le)	Gradul de racordare la rețeaua de canalizare (%)	Nr. locuitori echivalenți racordați la stația de epurare (le)	Gradul de racordare la stația de epurare (%)
Buteni	2005	91.84%	870	39.8%	870	39%
Berindia	0	0	0	0	0	0
Cuied	471	70%	0	0	0	0
Paulian	2	0	0	0	0	0
Total com. Buteni	2173	63.85%	0	0	0	0

Tabel 3- gradul de racordare la utilități  
P.U.G. Buteni - 2021

### 7.5.2 Alimentarea cu gaze naturale

Comuna Buteni nu dispune de rețea de alimentare cu gaze naturale, comuna Buteni făcând parte din localitățile din mediul rural care nu beneficiază de această facilitate.





### 7.5.3 Alimentarea cu căldură

Alimentarea cu căldură este realizată individual, cu combustibil solid.

Potrivit datelor statistice istorice aferente recensământului populației și gospodăriilor din anul 2011, de încălzire prin centrală termică proprie dispuneau un număr de 9.488 locuințe din mediul rural la nivelul județului Arad (11.70%). La vremea respectivă, în comuna Buteni doar 4.90% (71) dintre locuințe beneficiau de încălzire prin centrală termică proprie, cu mult sub media înregistrată la nivelul județului.

### 7.5.4 Alimentarea cu energie electrică

Alimentarea cu energie electrică este realizată printr-o linie de medie tensiune LEA 20kV, care pornește stația de 100kv și este alimentată de linia 110kV din direcția Dieci și creează subsistemul Sebiș.

Din subsistemul Sebiș, sunt alimentate mai multe comune, printre care și Buteni.

Întreaga suprafață administrativă a comunei Buteni este acoperită de rețele de distribuție a energiei electrice, alimentarea tuturor consumatorilor fiind asigurată în zona intravilană din posturile de transformare aeriene amplasate pe stâlpi.

Prin urmare, este de menționat faptul că gradul de electrificare a gospodăriilor aparținătoare comunei Buteni este de 100%.

Rețeaua de distribuție deservește atât consumatori casnici cât și industriali, respectiv agro-industriali.

Liniile aeriene de distribuție de medie tensiune care traversează teritoriul administrativ al comunei Buteni constituie surse de energie electrică.

Rețeaua de distribuție a energiei electrice către consumatorii comunei Buteni este alcătuită din:

- Linii electrice aeriene de medie tensiune



- Posturi de transformare 20/0,4 kV aeriene
- Linii de distribuție de joasă tensiune

Rețelele de distribuție au fost realizate în mare parte în anii 1960-1970, durata de funcționare a acestora fiind depășită.

Majoritatea rețelelor de distribuție de joasă tensiune sunt realizate cu conductori clasici. Extinderile rețelei executate în ultimii ani și destinate alimentării obiectivelor noi sunt executate cu conductori torsadați tip TYIR.

Branșamentele consumatorilor casnici sunt realizate aproape în exclusivitate aerian.

Alimentarea rețelelor de iluminat public este asigurată din posturile de transformare prezente pe toate străzile.

### 7.5.5 Rețeaua de iluminat public

Rețelele de iluminat public sunt alimentate din posturile de transformare și sunt prezente pe toate străzile, corpurile de iluminat inițiale fiind înlocuite cu corpuri de fabricație mai recentă.

Comuna Buteni a accesat un proiect pe fonduri norvegiene în valoare de 200.000 EUR, din care 15% este contribuția Primăriei Buteni, pentru schimbarea a 560 de lămpi economice cu leduri.

### 7.5.6 Salubritatea

Conform Strategiei de dezvoltare a Județului Arad 2014-2020, compania de salubritate care deservește comuna Buteni este S.C. ACTIV SALUBRITATE SA.

### 7.5.7 Rețeaua de drumuri

În materie de accesibilitate, comuna Buteni este străbătută de următoarele artere de circulație importante:



## STRATEGIA DE DEZVOLTARE LOCALĂ COMUNA BUTENI



- drumul județean DJ 793 Sebis - Chisindia, drum modernizat care traversează localitatea Buteni;
- drumul județean DJ 792 C - din DN 79A - Buteni - Târnova - Arad - modernizat, ce străbate localitatea Cuied;
- drumul județean DJ 708 - Sebis - Capruta - Varadia de Mureș -partial modernizat, ce străbate localitățile Paulian și Berindia.

la nord de drumul național 79A. Dacă se ia în considerare șoseaua Arad-Brad, Buteniul marchează jumătatea acestei distanțe, fiind străbătut de drumul național 79A (Vârșand - punct vamal - Brad - județul Hunedoara) ce se intersectează aici cu cel județean DJ 793 Buteni-Șintea Mare.

Circulația se desfășoară în cele trei tipuri de trafic: de penetrație, de tranzit și local.

*Traficul de penetrație:* se desfășoară pe principalele artere de penetrație în intravilan, și anume, pe porțiunile intravilan ale DN79A în Buteni, și DJ792C în intravilan Cuied. Porțiunile amintite sunt modernizate recent, aflându-se într-o stare bună.

*Traficul de tranzit:* se desfășoară pe traseele aceluiași drumuri, în extravilan, tronsoanele fiind reabilitate parțial, DN 79A Arad-Sebiș prin Buteni, DJ793Sebis-Chisindia prin Buteni, DJ792C Buteni-Silindia prin Cuied , DC Cuied-Hodis.

*Traficul local:* se desfășoară pe drumurile de exploatare și drumurile forestiere care pornesc din intravilane și conduc spre terenurile agricole, împădurite și spre trupuri izolate. Desfășurarea traficului local se realizează în condiții de proastă calitate, din cauza calității acestora.

Lungimea rețelei de străzi, drumuri comunale și vicinale cuprinse în teritoriul administrativ al comunei Buteni este de 40 km, străzi și drumuri vicinale cu îmbrăcăminte de macadam și pământ compactat.

Rețeaua stradală a localității Buteni este constituită în jurul unui nucleu central situat la intersecția unor drumuri importante și valea care coboară din deal. Aceasta s-a dezvoltat într-o rețea rectangulară cu o dispunere nord-sud , cu deschideri destul de modeste raportate la mărimea și importanța localității.

Rețeaua stradală a localității Cuied, constituită inițial în lungul drumului, s-a dezvoltat ulterior în direcțiile pe care terenul le-a permis, văile mai mari sau mai



mici care izvorăsc din deal și străbat localitatea spre est sau spre sud, au determinat o configurație „în pieptene” a localității, fără a putea determina un nucleu central, rețeaua stradală dezvoltându-se aleatoriu, prin adăugarea de noi parcele.

Rețeaua stradală a localității Berindia este construită pe două axe N-S și E-V, paralel cu acestea dezvoltându-se rețeaua actuală a localității.

Rețeaua stradală a localității Păulian s-a format, „în lungul drumului” și totodată paralel cu Valea Crișului Alb, pe terasa superioară, ferită de inundațiile dese ale acestuia, pe un traseu sinuos, axa principală dezvoltând ulterior scheletul actual, cu mici străduțe orientate E-V, ale căror continuitate este întreruptă de văile care curg în direcția vest, spre Crișul Alb.

Comuna Buteni dispune, de asemenea, și de o rețea de cale ferată, teritoriul administrativ al comunei Buteni fiind traversat în zona estică, pe un traseu aproximativ paralel cu Valea Crișului Alb, de linia de cale ferată care face legătura cu municipiul Arad și localitățile de pe traseu, precum și localități din alte județe, cap de linie fiind orașul Brad.

Aceasta deservește doar localitățile Berindia și Păulian, gara din satul Păulian fiind singurul punct de oprire situat în teritoriul comunei. Distanța mare față de Cuied sau Buteni, face ca cetățenii să opteze pentru alte mijloace de transport.

### 7.6 Mediu

Localitatea Buteni dispune de un spațiu verde amenajat amplasat în zona centrală, și de un teren de sport în partea de nord a intravilanului. De asemenea, există o multitudine de spații verzi mai puțin amenajate, situate în albia apelor curgătoare.

Localitatea Cuied dispune de un spațiu verde amenajat de mari dimensiuni, amplasat în jurul căminului cultural, și de mai multe zone verzi neamenajate dispersate pe teritoriul localității.

Spațiile verzi amenajate din localitățile Berindia și Păulian fac parte din incintele bisericilor. De asemenea, există și alte spații verzi și terenuri de sport, însă mai puțin amenajate.



În partea de sud a localității Cuied s-a realizat un sat de vacanță care dispune de o zonă de agrement frumoasă.

În cadrul unei zone turistice și de agrement amplasată în sud-estul localității Buteni, funcționează o unitate cu spații de cazare și alimentație publică. În proximitatea acesteia, la liziera pădurii, s-a realizat o tabără de sculptură, care găzduiește mai multe lucrări de piatră ale sculptorului Mihai Buculei.

Cu o suprafață de cca. 2 ha cuprinzând statuile : „Masa pentru amintirea străbunilor”, „Fereastra pentru dorul lancului”, „Fântâna lancului”, „Ultimul căzut”, „Sanctuarul”. Complexul figurează pe lista de monumente de arta, monumente și ansambluri memoriale din cadrul Zone construite protejate, constituindu-se totodată în zone protejate de talie națională în conformitate cu Legea 5/2000.

Apele ocupă suprafețe intravilane în localitatea Buteni prin cele două văi care străbat localitatea de la sud-vest curgând în direcția nord-est, spre Canalul Morilor. Localitatea Cuied este străbătută de asemenea de o vale care curge din direcția sud-vest spre nord-est, tot spre Canalul Morilor.

Deși pădurile nu ocupă suprafețe din intravilan, în intravilanul Buteniului există un ocol silvic.

Pe teritoriul comunei Buteni în zona limitrofa a DN 79A în vestul localității Buteni, în locul numit Groși se găsește complexul sculptural datând din 1985 a sculptorului Mihai Buculei. Cu o suprafață de cca. 2 ha cuprinzând statuile : „Masa pentru amintirea strabunilor”, „Fereastra pentru dorul lancului”, „Fântâna lancului”, „Ultimul căzut”, „Sanctuarul”. Complexul figurează pe lista de monumente de arta, monumente și ansambluri memoriale din cadrul Zone construite protejate, studiu al Consiliului Județean Arad, cap IV, constituindu-se totodată în zone protejate de talie națională în conformitate cu Legea 5/2000.

### 7.7 Populația

Conform datelor furnizate de către Institutul Național de Statistică pentru anul 2020, populația după domiciliu în comuna Buteni este de 3325 persoane, reprezentând 0.71% din totalul populației după domiciliu de la nivel județean.



Datele relevă o scădere a populației de la an la an din anul 2016 până în anul 2020, aceasta scăzând cu un număr de 70 de persoane, respectiv 2.11%. Acest trend este în linie cu tendința înregistrată la nivel național și în majoritatea UAT-urilor.

### Evoluția populației

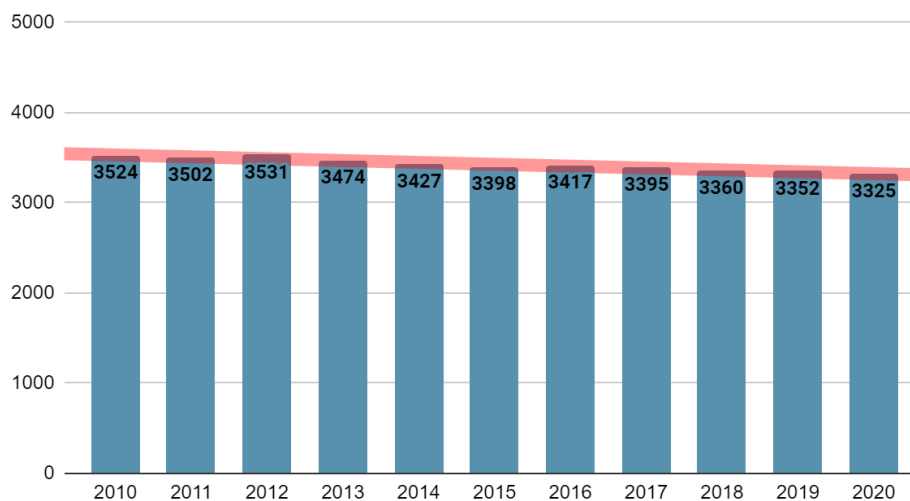


Fig. 25 - Evoluția populației  
Sursă: INSSE

Din totalul de 3325 persoane, 49.5% (1646) sunt de sex masculin, sexul feminin reprezentând 50.5% (1679) din totalul populației. Dominanța sexului feminin este în linie cu tendința la nivel național, însă nu una foarte pronunțată.

### Distribuția populației pe sexe

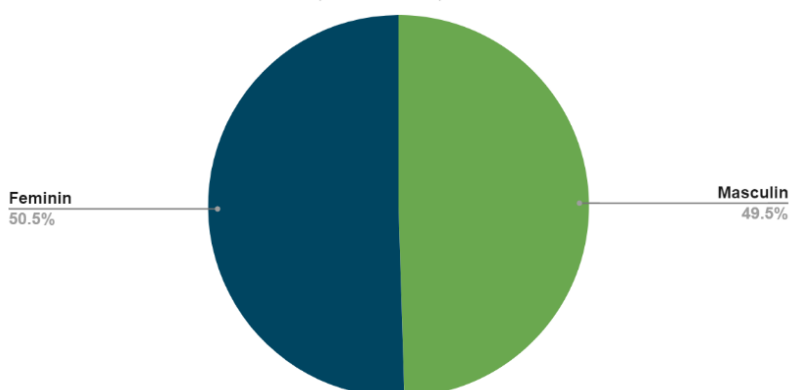


Fig. 26 - Distribuția populației pe sexe  
Sursă: INSSE



Conform ultimului recensământ al populației și al locuințelor din anul 2011, structura etnică a comunei Buteni cuprinde:

- Etnici români: 3266 (97%)
- Apartenență etnică necunoscută: 68 (2%)
- Altă etnie: 33 (1%)

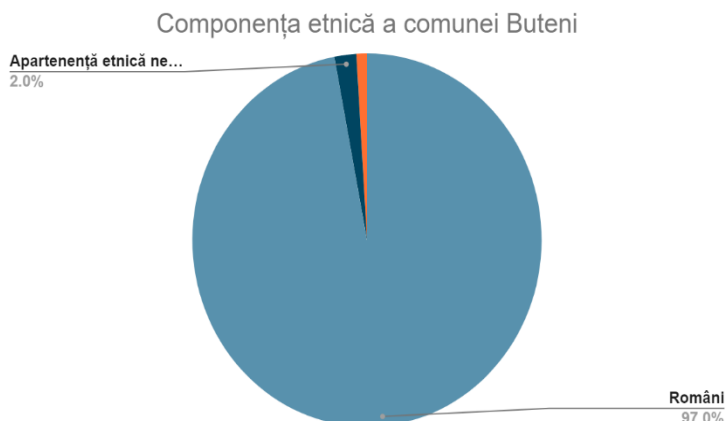


Fig. 27 - Componența etnică a comunei Buteni  
Sursă: INSSE

Din punct de vedere confesional, la același recensământ din 2011 s-a înregistrat următoarea structură religioasă:

- Ortodoxă 81.6%;
- Penticostală 8%;
- Baptistă 7%;
- Necunoscută 2.4%;

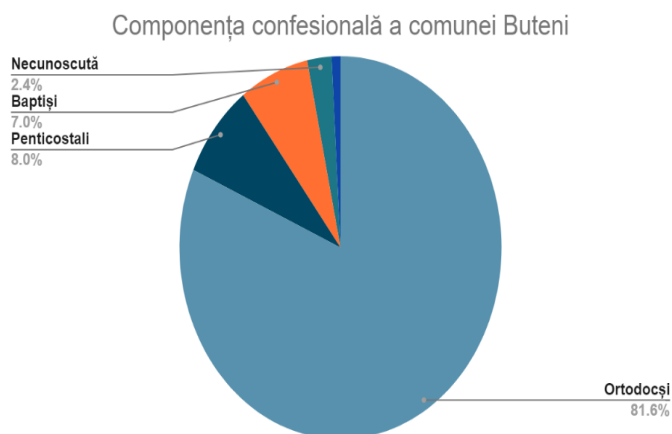


Fig. 28 - Componența confesională a comunei Buteni  
Sursă: INSSE

Analiza structurii demografice în funcție de vârstă, pe cele două sexe relevă faptul că tendința de îmbătrânire demografică (specifică întregii populații a României) nu este una pronunțată. Populația din grupa de vârstă 0-49 este de 1966 locuitori, în timp ce populația din grupa de vârstă 55-85 este de 1291 locuitori.

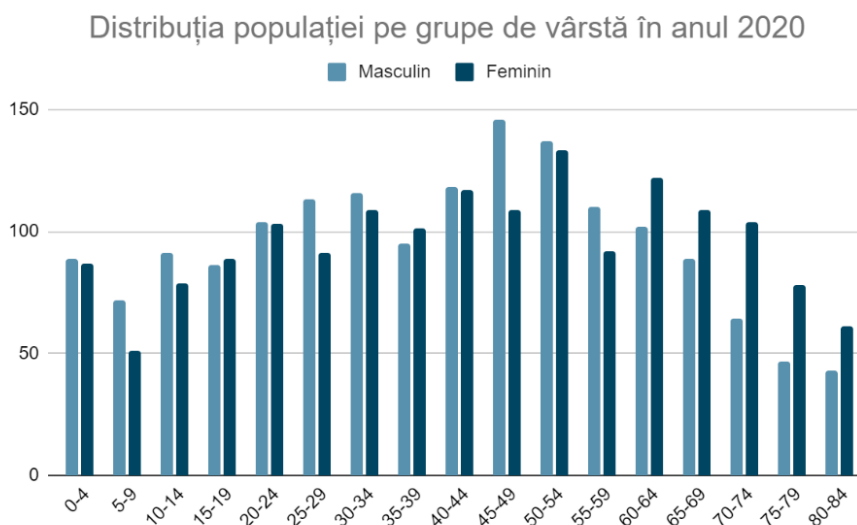


Fig. 29 - Distribuția populației pe grupe de vârstă în anul 2020

Sursă: INSSE

Cea mai mare valoare este înregistrată în rândul populației cu vârstă cuprinsă între 50-54 ani.

Discrepanțe semnificative dintre cele două sexe pot fi văzute la populația bătrână, de după 60 de ani, unde raportul populației de sex feminin este semnificativ mai mare decât cel al populației de sex masculin.

## 7.7.1 Forța de muncă

Comuna Buteni găzduiește personal calificat în prelucrarea lemnului, pielii, în industria alimentară, agricultură, turism, comerț și servicii.

În cadrul unui program derulat de către Ministerul Agriculturii, 250 de persoane au fost instruite pentru a desfășura activități precum agricultura și creșterea animalelor.

Majoritatea populației aptă de muncă se orientează către activități agricole, practicate pe raza comunei.

Lipsa locurilor de muncă stimulează deplasările în afara comunei pentru activități economice a locuitorilor. Această tendință s-a accentuat, locuitorii alegând orașele Sebiș și Ineu ca destinații pentru a întreprinde activități economice.





Tot din perspectivă economică, în anul 2016 populația activă raportată la populația stabilă a comunei reprezenta mai mult de 25% (597 bărbați și 343 femei), persoanele ocupate fiind 898 (573 bărbați și 343 femei), adică mai mult de 90% din totalul populației active, reprezentând un procent bun comparativ cu alte comune din județ.

Numărul șomerilor în căutarea unui loc de muncă era de 24, în timp ce cel al șomerilor în căutarea primului loc de muncă era de 8 persoane.

Tot în anul 2016, populația inactivă era de 2532 locuitori (1072 bărbați și 1460 femei), adică 75% din totalul populației, ceea ce reprezenta un procent foarte ridicat al populației inactive comparativ cu alte localități din județ:

- elevi, studenți: 447
- pensionari: 1197
- casnice: 394
- persoane întreținute de alte persoane: 305
- persoane întreținute de stat: 102
- persoane cu alta situație economică: 87

### 7.8 Educație

Sistemul educațional al comunei Buteni este constituit din unități de învățământ preșcolar, primar și gimnazial, după cum urmează:

- Grădinița Buteni, Grădinița Cuied, Grădinița Păulian, Grădinița Berindia și Grădinița „Samariteanu” Buteni - grădinița privată;
- Școala generală clasele I-VIII Buteni, Școala generală clasele I-VIII Cuied, Școala primară cu clasele I-IV Paulian și Școala primară cu clasele I-IV Berindia.

Conform “Statutului Comunei Buteni”, în localurile din școli și grădinițe își desfășoară activitatea elevi, cadre didactice și personal auxiliar repartizați astfel:

- Învățământ preșcolar de stat: 5 săli de clasă pentru grădinițe, 89 copii, 4 cadre didactice;



- Învățământ prescolar privat: 2 sali de clasă pentru gradiniță, 40 copii, 2 cadre didactice.
- Învățământ primar: 7 săli de clasă, 181 elevi, 10 cadre didactice.
- Învățământ gimnazial: 8 săli de clasă, 125 elevi, 14 cadre didactice

Astfel că, localitatea Buteni cumulează unități atât de nivel preșcolar, cât și primar și gimnazial, în fiecare localitate din comuna Buteni desfășurându-se activități educaționale specifice anumitor grupe de vârstă.

Grădinițele funcționează în fiecare localitate, cu mențiunea că în localitatea Buteni își desfășoară activitatea și o grădiniță privată - „Samariteanul”.

Învățământul primar se desfășoară în școlile primare cu clasele I-IV din localitățile Buteni, Cuied, Paulian și Berindia.

Învățământul gimnazial din comuna Buteni se desfășoară în cadrul Scolii Generale cu clasele I-VIII din localitatea de bază.

## 7.9 Cultură și culte

### 7.9.1 Cultură

Comuna Buteni dispune de 4 cămine culturale folosite în diverse activități culturale, câte unu în fiecare localitate.

Corul comunei Buteni este reprezentativ pentru comuna. Acesta este renumit pe plan național, în cei peste 90 ani de activitate câștigând numeroase premii și evidențiindu-se prin calitatea interpretării și repertoriului.

Prima înscriere despre corurile din Buteni (3 ale copiilor și unul al adulților) se regăsește în înscrisul lui Milente Faurul într-o revistă arădeană din anul 1881, pomenind de întâmpinarea episcopului Aradului de către Corul din Buteni, cu cântecul „Calcă Române” (în timpul ocupației Austro-Ungare).

De-a lungul timpului, la cârma Corului din Buteni s-au aflat cei mai valoroși cântăreți din zonă, sub directă îndrumare a unor nume reprezentative de dirijori din țară precum: Stegaru - Oradea, Botto - Oradea, Pascuovici - Oradea, Paul Paradenco Adalmesti - dirijorul Filarmonicii Arad, Eliodor Rau - dirijorul Orchestei Filarmonicii



## STRATEGIA DE DEZVOLTARE LOCALĂ COMUNA BUTENI



din Arad, Directorul Liceului de Muzica Arad - d-nul Redis, D.D. Botez - președintele Uniunii Compozitorilor din Romania, Sava Ilin - compozitor din Timisoara. Anii `70 si `80 ai secolului trecut sunt repere important in activitatea cultural - corală a Buteniului.



Sursă - bibliotecaarad.ro - Corul din Buteni

Renumele Corului din Buteni a facilitat obținerea de fonduri de către Primărie în anul 1966 pentru construirea unui Cămin Cultural modern, tip sală-amfiteatru.



Sursă - virtualarad.net Casa de cultură Buteni

În clădirea Căminului Cultural la etaj, funcționează o Bibliotecă Publică care are în evidență 12.712 volume de carte, fiind frecventată de circa 700 cititori anual.

În anul 1912 a fost înființată în localitatea Buteni prima fanfară condusă de către un dirijor german.



În anul 1991 s-a înființat o secție externă a Școlii de Artă Arad cu o clasă de inițiere fanfară, instrumente de suflat. Totodată, cu această clasă a Școlii de Artă Arad s-a înființat și Ansamblul „Crescendo” (cor de copii pe trei voci egale, fanfară, grup instrumental și grup coral bărbătesc) dirijat de domnul Dan Miculit. În decurs de 14 ani, Ansamblul „Crescendo” a participat la mai multe manifestări naționale (București, Iași, Vaslui, Dorohoi, Suceava, Cluj, Timișoara, Arad, etc) și festivaluri internaționale. În ansamblul „Crescendo” sunt implicați 80 - 90 de copii din Buteni și comunele învecinate, el continuând tradiția muzicală a comunei.

Alături de faima cântecului, frumusețea portului popular specific comunei a străbătut întreaga țară; portul reprezentând o creație a meșterilor populari locali, care transmit din generație în generație arta țesutului, a cusutului, a broderiei, precum și a renumitelor cojoace și șube răspândite în toată valea Crișului Alb.

Comuna Buteni dispune și de un muzeu, care este amplasat în parcul adiacent drumului către Sebiș. Acesta dispune de secții de etnografie, pictură și arheologie. Piese din Muzeul Buteni datează începând cu secolul II I.E.N. (fragmente de ceramică dacică, descoperite pe dealul Singioara), unelte agricole datând din secolul al XVII -lea, cât și îmbrăcăminte populară cu o vechime remarcabilă, având ca piesă de rezistență „Cojocul înflorat” fiind reprezentativ localității Buteni.

Muzeul din Buteni mai deține și o frumoasă colecție de picturi a unor pictori remarcabili - fii ai localității Buteni: Mot Simion, Veselina Clepea, Petru Lucaci și Dan Miculit.

Dintre tradițiile populare, păstrate cu autenticitate, poate fi amintit un obicei după care, primăvara, fiecare poartă este împodobită cu armindenii (crengi de tei cu frunze verzi), simbol al dragostei oamenilor față de rodul pământului.

Pe teritoriul comunei Buteni se regăsesc, de asemenea, 4 biblioteci.

În centrul localității Buteni, în fața Bisericii Ortodoxe Buteni, a fost edificat Monumentul eroilor din primul Război Mondial.

### 7.9.2 Culte

În localitatea Buteni există trei biserici cu arhitectură reprezentativă, Biserica Ortodoxă Română, Biserica Romano Catolică și Biserica Baptistă, concentrate în zona centrală.



Aspectul pitoresc al zonei centrale a fost construit în mare parte din clădiri de dimensiuni apreciabile cu specific local datând de la sfârșitul secolului al XIX la începutul secolului XX, când comuna a cunoscut o înflorire economică și socială deosebită. Tot în zona centrală există spații verzi amenajate, ce completează fronturile stradale care pun în valoare amplasarea și arhitectura bisericilor.

Comuna Buteni este cunoscută ca având o tradiție veche în ceea ce privește religia ortodoxă. Prima înscrisoare cu privire la edificarea unei Biserici Ortodoxe din lemn cu hramul „Buna Vestire a Preasfintei Născătoare de Dumnezeu” este în anul 1728. În anul 1755 se sfințește, în cătunul aparținător localității Buteni - Barda, o Biserică Ortodoxă cu hramul „Sfântului Gheorghe”.

Începând din secolul al XIX și apoi XX, comunitatea Buteniului se diversifică, fiind formată din romani - ortodocși și bapțiști, maghiari și germani - romano - catolici și evrei.

În prezent, comunitatea evreiască nu mai are reprezentări în zonă. Cimitirul evreiesc este amplasat la ieșire din localitatea Buteni spre localitatea Barsa pe partea stânga.

Prima sinagogă a fost inaugurată în 1863, ulterior înlocuită cu una de mai mari dimensiuni, în prezent fiind dispărută.

Emigrările de sfârșit de secol XIX și început de secol XX din America duc la înființarea cultului Baptist și încheierea unei comunități baptiste în localitatea Buteni, care în anul 1936 construiesc o frumoasă și edificatoare Biserică Baptistă.

În fiecare sat aparținător există Biserici Ortodoxe, precum și comunități ale cultului baptist și penticostal.

### 7.10 Sănătate și servicii sociale

Conform “Statului Comunei Buteni”, asistența medicală este asigurată de 3 medici și 4 asistenți, în prezent fiind funcționale 3 cabinete medicale individuale.

Activitatea celor 3 medici de familie este desfășurată în incinta Dispensarului Uman Buteni, și Dispensarul Uman Cuied. Dispensarele sunt amenajate corespunzător activității și amplasate în centrul localității Buteni, respectiv Cuied.



Medicii de familie asigură asistență medicală pentru specialitățile medicină generală și pediatrie.

Tot în centrul comunei funcționează și o farmacie.

Comuna dispune și de un un Dispensar Veterinar unde lucrează un medic și un tehnician veterinar.

Serviciul de asistență socială este asigurat de către primărie printr-un funcționar public. În cadrul serviciului mai sunt angajați un număr de 28 asistenți personali pentru îngrijirea persoanelor cu handicap grav.

Serviciul de asistență sociala din cadrul primăriei are 108 dosare de ajutor social. Datorita numărului mare de persoane cu venituri foarte mici, peste 250 de familii cu copii beneficiază de alocație și de susținere pentru familia monoparentala si alocație complementara.

Acest serviciu se ocupă de asemenea și de protecția și îngrijirea copiilor aflați în dificultate sau proveniți din familii dezorganizate, fiind într-o colaborare strânsă cu Direcția Generală de Asistență Sociala și Protecția Copilului Arad.

### 7.11 Administrație locală

Conform legislației în vigoare privind autoritățile administrației publice, autonomia locală se realizează prin:

- Consiliul Local ca autoritate deliberativă
- Primarul cu aparatul administrativ ca autoritate executivă

Consiliul Local este constituit din consilieri aleși prin vot universal egal, direct, secret și liber exprimat în condițiile stabilite de lege privind alegerile locale, pe o perioadă de patru ani.

Primarul comunei Buteni este ales în aceleași condiții. Acesta, împreună cu viceprimarul și secretarul și aparatul propriu, constituie Primăria comunei Buteni.

Primăria comunei Buteni este instituția publică cu activitate permanentă, care duce la îndeplinire hotărârile Consiliului Local și soluționează problemele curente ale cetățenilor comunei Buteni.



## STRATEGIA DE DEZVOLTARE LOCALĂ COMUNA BUTENI



Atribuțiile specifice autorităților administrației publice locale sunt cele prevăzute de legea administrației publice în vigoare - Legea nr. 215/2001.

Sediul unde funcționează cele două autorități se află situat în localitatea Buteni nr. 78, județul Arad, cod 317065.

Consiliul Local al comunei a fost constituit în data de 25.06.2004 fiind alcătuit din 13 consilieri.

Aparatul propriu al Primăria comunei Buteni și Consiliul Local Buteni este format din 2 demnitari, 11 funcționari publici, 12 salariați și 13 consilieri locali.

Postul de poliție Buteni asigură servicii publice pe raza localității Buteni, având un număr de patru angajați.

### 7.12 Venituri preconizate pentru perioada 2022-2024

Venituri (RON)	2022	2023	2024
Venituri	15.161,40	12.679,70	12.499,00



## 8. Analiza SWOT

Unul din instrumentele manageriale care stau la baza evaluării organizaționale este analiza SWOT, urmată de stabilirea unei strategii și implementarea acesteia. Avantajele analizei, aplicată în acțiunea publică, vizează:

- găsirea unei strategii eficiente;
- evidențierea factorilor determinanți, din interiorul comunității și din afara ei, care pot influența succesul proiectelor;
- redactarea de linii directoare strategice.

Analiza SWOT reprezintă un instrument de analiză strategică, menit să pună în evidență, într-o formă clară și succintă următoarele:

- S - strengths - puncte forte;
- W - weaknesses - puncte slabe;
- O - opportunities - oportunități;
- T - threats - amenințări/obstacole.

Punctele tari și punctele slabe derivă din mediul intern al comunității și din resursele acesteia, în timp ce oportunitățile și amenințările provin din mediul extern, comunitatea neavând vreo influență asupra acestor factori. Oportunitățile și amenințările pot fi potențiale sau reale. Pe baza analizei SWOT, se urmărește valorificarea adecvată a unor elemente ale punctelor tari, pentru a fructifica oportunitățile, respectiv remedierea punctelor slabe în scopul diminuării probabilității de producere a amenințărilor. Astfel, compararea celor patru componente ale analizei SWOT permite conturarea următoarelor direcții de intervenție:

- Îmbunătățirea unor aptitudini specifice sau obținerea unor noi puncte tari;
- Minimalizarea sau eliminarea punctelor slabe;
- Exploatarea unor noi oportunități;
- Prevenirea urmărilor riscurilor identificate.





Pentru a realiza o analiză cât mai realistă și eficientă a comunei Buteni, s-a elaborat câte o analiză SWOT pentru următoarele domenii de analiză: demografie și capital uman, sănătate și asistență socială, învățământ și educație, cultură și patrimoniu, economie și capacitate administrativă și infrastructură și mediu.

## 8.1 Demografie și capital uman

Puncte Tari	Puncte Slabe
<ul style="list-style-type: none"><li>• Îmbătrânirea demografică nu este una pronunțată.</li><li>• Structura populației pe grupe de vârstă păstrează caracteristicile anilor precedenți.</li><li>• Diversitate religioasă.</li><li>• Personal calificat în meșteșuguri precum prelucrarea lemnului și pielii.</li><li>• Instruirea a 250 de persoane pentru a desfășura activități precum agricultura și creșterea animalelor.</li><li>• Există un oarecare echilibru între persoanele de gen feminin din comuna Buteni.</li></ul>	<ul style="list-style-type: none"><li>• Diversitate etnică redusă</li><li>• Populația este în scădere ușoară față de anii precedenți.</li><li>• Rata medie a natalității a înregistrat o scădere în perioada 2018-2019.</li><li>• Rata medie a mortalității a înregistrat o creștere în perioada 2018-2019.</li><li>• Cea mai mare valoare a numărului de persoane per grupa de vârstă este la grupa de 50-54 ani.</li><li>• Populația inactivă constituie 75% din totalul populației.</li></ul>
Oportunități	Amenințări
<ul style="list-style-type: none"><li>• Mecanismele de sprijin și stimulare a populației se află la îndemâna autorităților locale.</li><li>• Accesarea unor programe de finanțare dedicate recalificării resurselor umane.</li><li>• Stimularea forței de muncă tinere prin crearea unor locuri de muncă ca rezultat al dezvoltării unor alte sectoare economice (diversificarea economiei)</li><li>• Promovarea antreprenoriatului în rândul populației.</li><li>• O comunicare bună între autorități și instituțiile publice cu cetățenii.</li></ul>	<ul style="list-style-type: none"><li>• Sporul natural negativ.</li><li>• Natalitate scăzută.</li><li>• Lipsa forței de muncă locală calificate în domenii care să permită diversificarea economiei și implementarea anumitor proiecte.</li><li>• Deplasările în afara comunei pentru activități economice ale locuitorilor.</li><li>• Migrarea populației tinere din comuna Buteni către alte zone mai dezvoltate, va lipsi localitatea de forța de muncă tânără și va îngreuna dezvoltarea acesteia</li><li>• Creșterea ratei șomajului va avea un efect negativ asupra calității vieții.</li></ul>



## 8.2 Sănătate și asistență socială

<b>Puncte Tari</b>	<b>Puncte Slabe</b>
<ul style="list-style-type: none"><li>• Funcționarea a 3 cabinete medicale individuale cu 3 medici și 4 asistenți.</li><li>• Amenajarea corespunzătoare a celor două dispensare în care medicii de familie își desfășoară activitatea.</li><li>• Asigurarea asistenței medicale pentru specialitățile de medicină generală și pediatrie.</li><li>• Funcționare farmacie veterinară.</li><li>• Existența unei farmacii.</li><li>• Asigurarea serviciului de asistență socială.</li><li>• Analiza mediului de afaceri relevă existența unei entități având domeniu de activitate asistența stomatologică.</li></ul>	<ul style="list-style-type: none"><li>• Cel mai apropiat spital se află la 5km în orașul Sebiș.</li><li>• Cel mai apropiat spital care poate oferi mai multe servicii care să acopere nevoile locuitorilor se află la o distanță de aproximativ 29 km (orașul Ineu).</li><li>• Din cauza veniturilor mici, un număr semnificativ de familii cu copii beneficiază de alocație și de susținere pentru familia monoparentala si alocație complementara.</li></ul>
<b>Oportunități</b>	<b>Amenințări</b>
<ul style="list-style-type: none"><li>• Contextul actual de sănătate facilitează accesarea de fonduri pentru dezvoltarea sectorului sănătății.</li><li>• Realizarea de parteneriate public-private în domeniul sănătății.</li></ul>	<ul style="list-style-type: none"><li>• Personalul medical nu este suficient pentru a face față unei pandemii precum cea de COVID-19.</li><li>• Oferta variată de cabinete specializate și specialiști în diferite domenii din Municipiul Arad.</li><li>• Creșterea nevoilor sociale care pot conduce la supraîncărcarea personalului.</li></ul>



## 8.3 Învățământ și educație

Puncte Tari	Puncte Slabe
<ul style="list-style-type: none"><li>• Capacitatea unităților școlare satisface nevoile aferente educației elevilor din comună.</li><li>• Populația școlară urmează un trend ascendent.</li><li>• Numărul personalului didactic satisface de asemenea nevoile aferente educației elevilor din comună.</li><li>• Un procent de realizare a proiectului privind școlile de 80% la Buteni, 95% la Cuied și 90% la Păulian.</li><li>• Școala Gimnazială „Gabriel Brola” din Buteni în colaborare cu Primăria Buteni au câștigat două proiecte „ERASMUS” prin care profesorii și copiii vor face mobilități în șase țări din Uniunea Europeană în mod gratuit, unde vor pleca 20 de copii și 23 de profesori.</li></ul>	<ul style="list-style-type: none"><li>• Funcționarea a două grupe de grădiniță în clădirea școlii.</li><li>• Absența unei săli de spectacole pentru copii.</li><li>• Creșterea numărului cererilor de copii înscriși în sistemul educațional poate să depășească numărul locurilor disponibile.</li></ul>
Oportunități	Amenințări
<ul style="list-style-type: none"><li>• Noile reforme în învățământ</li><li>• Contextul pandemiei COVID-19</li><li>• Posibilitatea adaptării programelor școlare în funcție de necesitățile localității</li><li>• Posibilitatea accesării de fonduri pentru implementarea unor proiecte de modernizarea clădirilor existente, construcții noi, echipare clase.</li><li>• Posibilitatea accesării de fonduri pentru noi investiții.</li><li>• Posibilitatea accesării de fonduri europene pentru pregătirea personalului didactic.</li><li>• Atragerea fondurilor nerambursabile, în vederea acordării unor stimulente financiare tinerilor, precum burse de merit, burse de performanță sau burse sociale.</li><li>• Depunerea proiectului “A DOUA ȘANSĂ”</li></ul>	<ul style="list-style-type: none"><li>• Lipsa de atractivitate pentru locurile de muncă din învățământ.</li><li>• Scăderea personalului calificat poate să ducă la scăderea calității actului educațional, având implicații indirecte asupra scăderii numărului de copii înscriși.</li><li>• Natalitatea scăzută afectează numărul de preșcolari și școlari.</li><li>• Necorelarea ofertei educaționale cu nevoile locale de pe piața muncii.</li></ul>



## 8.4 Cultură și patrimoniu

Puncte Tari	Puncte Slabe
<ul style="list-style-type: none"><li>• Existența a 4 cămine culturale (câte unu în fiecare localitate)</li><li>• Existența a 4 biblioteci (câte una în fiecare localitate)</li><li>• Corul comunei Buteni</li><li>• Existența unui muzeu</li><li>• Existența a 3 biserici.</li><li>• Existența unor situri arheologice cu importanță națională.</li><li>• Existența unor clădiri cu valoare arhitecturală și istorică.</li></ul>	<ul style="list-style-type: none"><li>• Lipsa informării cetățenilor cu privire la aspectele culturale ale arhitecturii și istoriei.</li></ul>
Oportunități	Amenințări
<ul style="list-style-type: none"><li>• Accesarea finanțărilor din fonduri europene pentru dezvoltarea infrastructurii culturale, restaurarea clădirilor cu valoare istorică etc.</li><li>• Digitalizarea unităților culturale (biblioteci).</li><li>• Existența unor spații destinate activităților culturale.</li><li>• Includerea clădirilor cu valoare arhitecturală și istorică într-un circuit turistic care să cuprindă obiective similare din satele învecinate.</li><li>• Demararea lucrărilor de reabilitare totală a Căminului Cultural din Buteni, interior și exterior, încălzire centrală, dotare cu echipament de sonorizare și achiziția de instrumente muzicale în valoare de 35.000 euro.</li></ul>	<ul style="list-style-type: none"><li>• Scăderea interesului cetățenilor (în special tinerilor) pentru activitățile culturale și de divertisment organizate în localitate.</li><li>• Atractivitatea prezentată de municipiul Arad în materia de activități culturale și de divertisment.</li><li>• Reducerea serviciilor educaționale generate de diminuarea numărului de volume deținute de biblioteci.</li><li>• Scăderea numărului de cititori activi.</li><li>• Lipsa de mentenanță poate să ducă la degradarea infrastructurii culturale.</li><li>• Dispariția atât a meseriilor tradiționale cât și a personalului calificat cu cunoștințe în materie de restaurare și conservare a elementelor tradiționale arhitecturale valoroase</li></ul>



## 8.5 Economie

Puncte Tari	Puncte Slabe
<ul style="list-style-type: none"><li>• Existența unui număr semnificativ de entități juridice care desfășoară activități economice.</li><li>• Activitatea economică este diversificată.</li><li>• Resurse umane calificate în domenii precum: prelucrarea lemnului, prelucrarea pielii, industria alimentară, agricultură, turism, alimentație publică, comerț.</li><li>• În comună sunt asigurate servicii esențiale pentru afaceri precum cele bancare, poștale, transporturi și utilități.</li><li>• Apropierea comunei de alte centre urbane mai dezvoltate facilitează relaționarea cu acestea din perspectiva activităților economice.</li></ul>	<ul style="list-style-type: none"><li>• O parte a capitalului umane al comunei profesează în cadrul companiilor din localitățile adiacente mai dezvoltate.</li><li>• Turismul local nu este îndeajuns promovat pentru a dezvolta pe deplin această ramură economică.</li><li>• Lipsa unei perspective de dezvoltare pe termen lung poate să creeze nemulțumiri în rândul populației.</li><li>• Inexistența unui program de promovare a produselor și serviciilor locale.</li></ul>
Oportunități	Amenințări
<ul style="list-style-type: none"><li>• Accesarea unor programe de finanțare dedicate formării profesionale în vederea creării unor noi locuri de muncă atât pe ramurile economice existente cât și pe unele noi.</li><li>• Implicarea autorităților locale în asigurarea unui mediu economic propice constituie un factor care să accelereze dezvoltarea comunei Buteni.</li></ul>	<ul style="list-style-type: none"><li>• Atât lipsa și scăderea locurilor de muncă cât și neimplicarea autorităților pot să constituie factori care pot frâna sau împiedica dezvoltarea comunei.</li><li>• Nesatisfacerea nevoilor economice a locuitorilor îi împinge pe aceștia să se orienteze profesional spre alte localități mai dezvoltate.</li><li>• Forța de muncă tânără va fi în scădere în cazul în care lipsa locurilor de muncă se va accentua.</li><li>• Eventualitatea unei crize economice v-a genera efecte negative asupra economiei.</li></ul>



## 8.6 Capacitate administrativă

<b>Puncte Tari</b>	<b>Puncte Slabe</b>
<ul style="list-style-type: none"><li>• Existența unui personal calificat și cu experiență în accesarea de fonduri structurale.</li><li>• Atât conducerea cât și personalul prezintă interes față de implementarea de proiecte cu potențial transformativ și procese de planificare strategică.</li><li>• Administrația publică locală a reușit să atragă fonduri de aproximativ 9 milioane EUR într-un timp relativ scurt, care au fost ulterior investiți în infrastructură.</li></ul>	<ul style="list-style-type: none"><li>• Suprasolicitarea personalului în anumite subdomenii ale administrației publice locale.</li><li>• Fondul de salarizare scăzut prezintă un interes redus pentru ocuparea de posturi.</li></ul>
<b>Oportunități</b>	<b>Amenințări</b>
<ul style="list-style-type: none"><li>• Accesarea unor programe de finanțare pentru continua perfecționare a personalului din administrația publică.</li><li>• Posibilitatea de a accesa programe de cooperare transfrontaliere.</li></ul>	<ul style="list-style-type: none"><li>• Structurile administrative se află sub influențele factorilor politici.</li><li>• Instabilitate decizională</li></ul>



## 8.7 Infrastructură și Mediu

Puncte Tari	Puncte Slabe
<ul style="list-style-type: none"><li>• Lucrările pentru alimentarea cu apă potabilă a localității Cuied au fost finalizate în proporție de 100%.</li><li>• Canalizarea și epurarea apei este asigurată în localitatea Buteni din anul 2017.</li><li>• Gradul de racordare la rețeaua de alimentare în comuna Buteni este de 91.84%.</li><li>• există în funcțiune o stație de epurare apelor uzate.</li><li>• Existența un proiect de extindere colectoare menajere și stație de pompare ape uzate SPAU2 în localitatea Buteni realizat în proporție de 94.35%.</li><li>• Comuna Buteni dispune de un număr semnificativ de spații verzi, atât amenajate cât și neamenajate, dispersate pe întreg teritoriul localității.</li><li>• Diversitatea și bogăția patrimoniului natural.</li></ul>	<ul style="list-style-type: none"><li>• Pentru moment, localitățile Păulian și Berindia nu sunt racordate la sistemul de alimentare cu apă al comunei, proiectul fiind în lucru .</li><li>• Gradul de racordare la rețeaua de canalizare a localității Buteni este de 39.8%.</li><li>• 55.65% din locuințe (817) dispun de instalații de apă.</li><li>• Gradul de racordare la rețeaua de alimentare cu apă este de 63.85% (total comuna Buteni)</li><li>• Comuna Buteni nu dispune de alimentare cu gaze naturale.</li></ul>
Oportunități	Amenințări
<ul style="list-style-type: none"><li>• Derularea unui proiect de reabilitare și extindere a sistemului de alimentare cu apă în localitatea Buteni.</li><li>• Sistemul de canalizare menajeră a localității Buteni se află în lucrări de extindere și este așteptat să fie finalizat la aceeași dată cu proiectul de reabilitare și extindere a sistemului de alimentare cu apă.</li><li>• Existența unor demersuri pentru realizarea epurării apelor uzate rezultate.</li><li>• Existența unei rețele de gaze în comuna Buteni, va facilita accesul locuitorilor la alte surse de termoficare și de realizarea a activităților de uz casnic (va crește calitatea vieții și se vor putea reduce și accidentele).</li></ul>	<ul style="list-style-type: none"><li>• Rețelele de distribuție cu energie electrică au fost realizate în mare parte în anii 1960-1970, durata de funcționare a acestora fiind depășită.</li></ul>



## 9. Strategia de dezvoltare locală propusă

### 9.1 Context

Un stres accentuat asupra calității vieții în zonele rurale este produs de declinul demografic și problemele grave legate de infrastructura de utilități. Astfel că, atragerea unor noi investiții pentru regenerarea comunelor, cu scopul de a dezvolta atributele necesare comunității de a răspunde diferitelor funcții pentru stilul de viață al locuitorilor și pentru sectoarele economice specifice a devenit un obiectiv major.

Prin urmare, planificarea strategiilor de dezvoltare locală a devenit una dintre preocupările principale ale politicilor teritoriale în ultimele decenii la nivel internațional. Una dintre axele de acțiune ale programului sectorial Dezvoltare Regională implementat în cadrul programului de ajustare structurală convenit între România și Uniunea Europeană a fost acela de a încuraja elaborarea și aplicarea unor strategii de dezvoltare pentru localitățile din țara noastră.

Strategia de Dezvoltare Locală a Comunei Buteni este creată pe fundalul unei nevoi al unui cadru strategic și de programare a fondurilor europene pentru perioada 2021 - 2027, acest fapt generând actualizarea strategiilor de dezvoltare atât la nivel european și național, cât și regional, județean și local. Ca rezultat, în elaborarea strategiei de dezvoltare locale a comunei Buteni pentru perioada 2021 - 2027 au fost luate în calcul toate demersurile strategice în curs sau recent încheiate la niveluri administrative superioare.

Strategia prezintă implică principiile dezvoltării durabile a unei comunități sănătoase finalizând cerințele actuale și oferind generațiilor viitoare posibilitatea realizării propriilor obiective de dezvoltare.

Prin obiectivele pe care le propune, strategia de dezvoltare locală se încadrează pe direcțiile de dezvoltare ale comunei Buteni și se pliază pe documentele programatice naționale.

Scopul strategiei de dezvoltare locală este acela de a contribui la:

- creșterea calității vieții;
- crearea de locuri de muncă;
- dezvoltarea infrastructurii;





- dezvoltarea formelor de turism;
- dezvoltarea societății civile;
- dezvoltarea serviciilor sociale;
- dezvoltarea culturii;
- susținerea tradițiilor locale;
- sprijinirea mediului de afaceri.

Toate aceste mențiuni vizează ca rezultat transformarea comunei Buteni într-un centru de excelență în ceea ce privește implementarea politicilor de dezvoltare locală la nivelul administrației publice, în vederea satisfacerii nevoilor cetățenilor și dezvoltării sustenabile și durabile a acesteia.

### 9.2 Viziunea

Viziunea comunei Buteni pentru perioada 2021-2027 se formulează pe baza potențialului local specific al zonei, caracterizat prin tradițiile, obiceiurile, valorile proprii și capacității administrative și socio-economice specifice, care pot fi valorificate în urma implementării prezentei strategii de dezvoltare locală, contribuind astfel la creșterea calității vieții locuitorilor.

Viziunea strategică a comunei Buteni pe termen scurt, mediu și lung este condiționată de reconcilierea între necesitatea de dezvoltare socio-economică, oferirea accesului la servicii publice de calitate, creșterea calității vieții și protecția mediului înconjurător în conformitate cu standardele europene și interesele locuitorilor comunei Buteni.

Astfel că, viziunea de dezvoltare locală a comunei Buteni pentru perioada 2021-2027 este centrată pe creșterea calității vieții locuitorilor, prin dezvoltarea sectorului turistic-cultural, a economiei locale și a infrastructurii de utilități și de învățământ.

*“Comuna Buteni va deveni un centru atractiv capabil să asigure servicii publice și un nivel de trai la standarde înalte, bazat pe dezvoltarea echilibrată a infrastructurii de utilități, serviciilor publice, a sectorului economic și pe valorificarea potențialului turistic - totodată setând standarde înalte în ceea ce*



privește implementarea politicilor de dezvoltare locală la nivelul administrației publice.”

### 9.3 Direcții de acțiune și obiective strategice

#### Direcția de dezvoltare 1 - Creșterea accesului la servicii publice de bună calitate

**Obiectiv Strategic 1** - Modernizarea infrastructurii rutiere și a infrastructurii tehnico-edilitare

- *Măsură/Obiectiv Specific 1 - Extinderea și îmbunătățirea sistemului centralizat de alimentare cu apă și canalizare*
- *Măsură/Obiectiv Specific 2 - Dezvoltare infrastructură de regularizare a nivelului apelor*
- *Măsură/Obiectiv Specific 3 - Reabilitarea și îmbunătățirea infrastructurii rutiere a Municipiului*
- *Măsură/Obiectiv Specific 4 - Realizare infrastructura subterana pentru cabluri*

#### Direcția de dezvoltare 2 - Dezvoltarea socio-culturală

**Obiectiv Strategic 2** - Crearea condițiilor de dezvoltare și creștere a calității procesului educațional

- *Măsură/Obiectiv Specific 5 - Creșterea capacității învățământului preșcolar*

**Obiectiv Strategic 3** - Dezvoltarea și modernizarea infrastructurii de agrement

- *Măsură/Obiectiv Specific 6 - Construire, modernizare și amenajare capacitate de agrement*

**Obiectiv Strategic 4** - Dezvoltarea turistică și culturală

- *Măsură/Obiectiv Specific 7 - Demarare investiții în sectorul turistico-cultural*



## Direcția 3 - Mobilitate intra Comunală

### Obiectiv Strategic 5 - Îmbunătățirea mobilității comunale

- *Măsură/Obiectiv Specific 8 - Promovarea transportului alternativ*

## Direcția 4 - Protejarea Mediului Înconjurător

### Obiectiv Strategic 6 - Reducerea consumurilor de energie și utilizarea surselor regenerabile de energie

- *Măsură/Obiectiv Specific 9 - Lucrări de reabilitare pentru creșterea performanței energetice clădiri publice*
- *Măsură/Obiectiv Specific 10 - Creșterea capacității de generare și utilizare RES*

### Obiectiv strategic 7 - Creșterea capacității de colectare și selectare a deșeurilor

- *Măsură/Obiectiv Specific 11 - Dezvoltare infrastructura prelucrare deșeuri*

Atât direcțiile, cât și obiectivele strategice și obiectivele specifice au fost stabilite în urma unei analize riguroase, realizată într-o manieră sistematică și obiectivă prin raportare atât la specificul teritoriului acoperit de comuna Buteni, cât și la analiza SWOT. În acest sens, obiectivele stabilite vor contribui la:

- îmbunătățirea eficacității, eficienței, relevanței, impactului și sustenabilității tuturor activităților specifice desfășurate în comuna Buteni;
- gestionarea corespunzătoare a resurselor în termeni de eficiență, printr-o alocare financiară adecvată;
- îmbunătățirea capacității privind luarea deciziilor și punerea lor în practică;
- responsabilizarea tuturor părților implicate în implementarea strategiei locale în ceea ce privește rezultatele propuse și, implicit, în ceea ce privește modul în care sunt utilizate fondurile alocate;
- îmbunătățirea generală a calității vieții din comuna Buteni.



## STRATEGIA DE DEZVOLTARE LOCALĂ COMUNA BUTENI



Se poate aprecia, astfel, că setul de obiective stabilite pentru comuna Buteni creează legătura, într-un context mai larg, între resursele locale și instrumentele de valorificare și ameliorare a acestora, generând mai departe premisele unei dezvoltări locale echilibrate și de durată.



## 10 Portofoliul de Proiecte de dezvoltare pentru perioada 2021-2027

## 10.1 Portofoliu de proiecte în lucru

Nr. Crt	Nume proiect	Amplasament	Sursă de finanțare	Valoare proiect	Stadiu	Perioada
1	Modernizare strazi comuna Buteni, judetul Arad, PT si lucrare	Localitatea Buteni, com. Buteni, jud. Arad	Fonduri nationale PNDL I	5,416,102.00	În implementare	13.09.2016-31.12.2021
2	Reabilitare si modernizare Scoala Generala Cuied, sat Cuied, comuna Buteni, judetul Arad, PT+executie	Localitatea Cuied, com. Buteni, jud. Arad	Fonduri nationale PNDL I	1,702,484.33	În implementare	27.12.2016-31.12.2021
3	Reabilitare si modernizare Scoala Primara Paulian, sat Paulian, comuna Buteni, judetul Arad, PT+executie,	Localitatea Paulian, com. Buteni, jud. Arad	Fonduri nationale PNDL I	116,8134.40	În implementare	27.12.2016-31.12.2021
4	Reabilitare si modernizare Scoala Primara Berindia, sat Berindia, comuna Buteni, judetul Arad, PT+executie,	Localitatea Berindia, com. Buteni, jud. Arad	Fonduri nationale PNDL I	737,380.00	În implementare	29.12.2016-31.12.2014
5	Reabilitare, extindere si echipare Scoala Generala Buteni (Buteni nr.4)	Localitatea Buteni, com. Buteni, jud. Arad	Fonduri nationale PNDL II	4,482,847.33	În implementare	20.02.2018-31.12.2022
6	Alimentare cu apa in localitatile Paulian si Berindia, comuna Buteni, judetul Arad (Proiect Tehnic)	Localitatile Paulian si Berindia, com. Buteni, jud. Arad	Fonduri nationale PNDL II	4,099,103.94	În implementare	05.03.2018-31.12.2022
7	Modernizare strazi comuna Buteni, localitatile Buteni, Cuied, Paulian si Berindia, judetul Arad, PT si lucrare	Localitatile Buteni, Cuied, Paulian si	Fonduri europene P.N.D.R., 2014-2020 MASURA 7.2.	5,347,811.35	În implementare	20.09.2016-20.09.2021



## STRATEGIA DE DEZVOLTARE LOCALĂ COMUNA BUTENI



	(fonduri PNDR), C0720RN00011550200092/20.09.2016	Berindia, com. Buteni, jud. Arad				
8	Reabilitarea, modernizarea si dotarea Caminului Cultural Buteni, C0760CN00021750200277/23.04.2018	Localitatea Buteni, com. Buteni, jud. Arad	Fonduri europene P.N.D.R., 2014-2020 MASURA 7.6.	2,621,751.00	În implementare	23.04.2018- 23.04.2022
9	REABILITARE ȘI EXTINDERE SISTEM ALIMENTARE CU APĂ LOCALITATEA BUTENI, JUDEȚUL ARAD	Localitatea Buteni, com. Buteni, jud. Arad	Fonduri europene P.N.D.R., 2014-2020 MASURA 7.2.	5,419,620.00	În implementare	08.03.2018- 08.12.2021
10	EXTINDERE SISTEM CANALIZARE MENAJERĂ LOCALITATEA BUTENI, JUDEȚUL ARAD	Localitatea Buteni, com. Buteni, jud. Arad	Fonduri europene P.N.D.R., 2014-2020 MASURA 7.2.	5,475,345.80	În implementare	08.03.2018- 08.12.2021
11	Reabilitarea sistemului de Iluminat Public în localitățile Buteni, Cuied, Păulian și Berindia din Comuna Buteni Județul Arad - proiect finantat de fonduri Norvegiene cod proiect 2020/516112	Localitatea Buteni, com. Buteni, jud. Arad	Fonduri norvegiene RO- Energy "Improving Energy Efficiency"	198,353 euro 982,000 lei	În implementare	18.11.2020- 31.12.2021
12	Extindere colectoare menajere si statie de pompare ape uzate SPAU2 in localitatea Buteni, judetul Arad	Localitatea Buteni, com. Buteni, jud. Arad	Fonduri locale	520,000	În implementare	16.07.2019 - 01.07.2021
13	MODERNIZARE STRĂZI LOCALITATEA BUTENI: STRADA 1 SECTOR E - G, STRADA G ȘI LOCALITATEA CUIED: STRADA COLONIE ȘI STRADA CARPINI SECTOR LUNCA - BĂDĂIEȘTI	Localitatile Buteni si Cuied, com. Buteni, jud. Arad	Fonduri locale	512,000	În implementare	16.07.2019 - 01.07.2021
14	Modernizare sistem iluminat public pe strazile secundare in comuna Buteni. (PT si execuție)	Localitatile Buteni, Cuied, Paulian si Berindia, com. Buteni, jud. Arad	Fonduri locale	520,000	În implementare	03.12.2020- 01.04.2021



## STRATEGIA DE DEZVOLTARE LOCALĂ COMUNA BUTENI



### 10.2 Portofoliu de proiecte propuse

Nr. Crt	Nume proiect	Amplasament	Sursă de finanțare	Valoare proiect (LEI)	Stadiu	Perioada
1	Eficientizarea energetica a scolii generale Buteni clasele I-IV	Localitatea Buteni, com. Buteni, jud. Arad	fonduri nationale AFM	51,500,000	Planificat	N/A
	Eficientizarea sistemului de incalzire la institutiile publice cu energie regenerabila	Localitatea Buteni, com. Buteni, jud. Arad	fonduri norvegiene	2,000,000	Planificat	N/A
	Cercetarea potentialului geotermal al comunei Buteni	Localitatea Buteni, com. Buteni, jud. Arad	fonduri europene/national	5,000,000	Planificat	N/A
	Gradinita cu program prelungit	Localitatea Buteni, com. Buteni, jud. Arad	fonduri europene	1,500,000	Planificat	N/A
	Hydrocentrale pe canalul morilor	Localitatea Buteni, com. Buteni, jud. Arad	fonduri norvegiene	1,000,000	Planificat	N/A
	Piste de bicicleta in comuna Buteni	Localitatea Buteni, com. Buteni, jud. Arad	fonduri nationale - AFM	4,000,000	Planificat	N/A
	Amenajare drum agricol in comuna Buteni	Localitatea Buteni, com. Buteni, jud. Arad	fonduri europene - PNDR	5,000,000	Planificat	N/A
	Dezvoltarea turismului local prin modernizarea Muzeului din localitatea Buteni	Localitatea Buteni, com. Buteni, jud. Arad	fonduri europene	1,000,000	Planificat	N/A
	Amenajare Ansamblul Sculptural Buculei	Localitatea Buteni, com. Buteni, jud. Arad	fonduri europene	3,000,000	Planificat	N/A
	Punerea in valoare a monumentelor istorice din Dealul Sindioarei prin amenajare de trasee turistice	Localitatea Buteni, com. Buteni, jud. Arad	fonduri europene	1,500,000	Planificat	N/A
	Promovarea comunei prin organizarea de evenimente sociale și culturale	Localitatea Buteni, com. Buteni, jud. Arad	fonduri europene	500,000	Planificat	N/A



## STRATEGIA DE DEZVOLTARE LOCALĂ COMUNA BUTENI



Promovarea produselor locale prin organizarea de targuri	Localitatea Buteni, com. Buteni, jud. Arad	fonduri europene	500,000	Planificat	N/A
Centru comunitar (documentatie tehnica)	Localitatea Buteni, com. Buteni, jud. Arad	fonduri europene - POR	1,000,000	Planificat	N/A
Amenajare spațiu recreere în localitatea Cuied, comuna Buteni, județul Arad	Localitatea Cuied, com. Buteni, jud. Arad	fonduri europene	3,000,000	Planificat	N/A
Modernizare baza sportiva in localitatea Buteni	Localitatea Buteni, com. Buteni, jud. Arad	fonduri europene	1,000,000	Planificat	N/A
Amenajare teren de sport in localitatea Berindia, comuna Buteni	Localitatea Berindia, com. Buteni, jud. Arad	fonduri europene	500,000	Planificat	N/A
Regularizare Vale Cleciova localitatea Buteni, județul Arad	Localitatea Buteni, com. Buteni, jud. Arad	fonduri europene	7,500,000	Planificat	N/A
Modernizare strazi comuna Buteni, localitatile Buteni, Cuied, Paulian si Berindia, judetul Arad - etapa II, documentatie tehnica	Localitatile Buteni, Cuied, paulian si Berindia com. Buteni, jud. Arad	fonduri nationale	11,500,000	Planificat	N/A
Amenajare capela mortuara in localitatea Cuied, comuna Buteni	Localitatea Cuied, com. Buteni, jud. Arad	fonduri nationale	500,000	Planificat	N/A
Sistem de canalizare ape menajere in localitatile Cuied, Paulian si Berindia, comuna Buteni	Localitatile Buteni, Cuied, Paulian și Berindia com. Buteni, jud. Arad	fonduri europene	5,000,000	Planificat	N/A
Canalizatia retelelor de telecomunicatie in comuna Buteni	Localitatile Buteni, Cuied, Paulian și Berindia com. Buteni, jud. Arad	fonduri europene/nationale	5,000,000	Planificat	N/A
Amenajare spatii verzi in localitatile comunei Buteni	Localitatile Buteni, Cuied, Paulian și Berindia com. Buteni, jud. Arad	fonduri europene	5,000,000	Planificat	N/A
Extindere alimentare cu apă in localitatea Cuied	Localitatea Cuied, com. Buteni, jud. Arad	fonduri locale	520,000	Planificat	N/A





## STRATEGIA DE DEZVOLTARE LOCALĂ COMUNA BUTENI



	Amenajare treceri pietonale si statie auto pe DN 79A, intravilan localitatea Buteni	Localitatea Buteni, com. Buteni, jud. Arad	fonduri locale	520,000	Planificat	N/A
	Amenajare parcare la DJ 793, la km ... Stg in loc. Buteni	Localitatea Buteni, com. Buteni, jud. Arad	fonduri locale	250,000	Planificat	N/A
	Platforme pt selectie gunoi	Localitatea Buteni, com. Buteni, jud. Arad	fonduri locale	450,000	Planificat	N/A



## 10.3 Fișe de proiecte

<b>Proiectul Nr.1</b>	<b>Sistem de canalizare ape menajere in localitățile Cuied, Paulian si Berindia, comuna Buteni</b>
<b>Direcția</b>	Direcția de dezvoltare 1 - Creșterea accesului la servicii publice de bună calitate
<b>Obiectiv Strategic</b>	Obiectiv Strategic 1 - Modernizarea infrastructurii rutiere și a infrastructurii tehnico-edilitare
<b>Măsură/Obiectiv Specific</b>	Măsură/Obiectiv Specific 1 - Extinderea și îmbunătățirea sistemului centralizat de alimentare cu apă și canalizare
<b>Descrierea proiectului</b>	
<b>Justificarea proiectului</b>	Proiectul este cuprins ca obiectiv în Strategia de Dezvoltare Locală. De asemenea, proiectul face parte din lista de cerințe exprimate de către cetățeni, răspunzând nevoilor acestora.
<b>Stadiul actual</b>	Planificat
<b>Studii existente</b>	
<b>Valoare estimată (RON)</b>	5.000.000
<b>Posibile surse de finanțare</b>	fonduri europene
<b>Rezultate obținute</b>	
<b>Potențiali beneficiari / grupul țintă</b>	Locuitorii comunei Buteni; agenții economici din zonă
<b>Perioada estimată de implementare</b>	

<b>Proiectul Nr.2</b>	<b>Extindere alimentare cu apă in localitatea Cuied</b>
<b>Direcția</b>	Direcția de dezvoltare 1 - Creșterea accesului la servicii publice de bună calitate
<b>Obiectiv Strategic</b>	Obiectiv Strategic 1 - Modernizarea infrastructurii rutiere și a infrastructurii tehnico-edilitare
<b>Măsură/Obiectiv Specific</b>	Măsură/Obiectiv Specific 1 - Extinderea și îmbunătățirea sistemului centralizat de alimentare cu apă și canalizare
<b>Descrierea proiectului</b>	
<b>Justificarea proiectului</b>	Proiectul este cuprins ca obiectiv în Strategia de Dezvoltare Locală. De asemenea, proiectul face parte din lista de cerințe exprimate de către cetățeni, răspunzând nevoilor acestora.
<b>Stadiul actual</b>	Planificat
<b>Studii existente</b>	
<b>Valoare estimată (RON)</b>	520.000
<b>Posibile surse de finanțare</b>	fonduri locale
<b>Rezultate obținute</b>	
<b>Potențiali beneficiari / grupul țintă</b>	Locuitorii comunei Buteni; agenții economici din zonă
<b>Perioada estimată de implementare</b>	



## STRATEGIA DE DEZVOLTARE LOCALĂ COMUNA BUTENI



<b>Proiectul Nr.3</b>	<b>Regularizare Vale Cleciova localitatea Buteni, județul Arad</b>
<b>Direcția</b>	Direcția de dezvoltare 1 - Creșterea accesului la servicii publice de bună calitate
<b>Obiectiv Strategic</b>	Obiectiv Strategic 1 - Modernizarea infrastructurii rutiere și a infrastructurii tehnico-edilitare
<b>Măsură/Obiectiv Specific</b>	Măsură/Obiectiv Specific 2 - Dezvoltare infrastructură de regularizare a nivelului apelor
<b>Descrierea proiectului</b>	
<b>Justificarea proiectului</b>	Proiectul este cuprins ca obiectiv în Strategia de Dezvoltare Locală. De asemenea, proiectul face parte din lista de cerințe exprimate de către cetățeni, răspunzând nevoilor acestora - prin creșterea siguranței cetățenilor.
<b>Stadiul actual</b>	Planificat
<b>Studii existente</b>	
<b>Valoare estimată (RON)</b>	7.500.000
<b>Posibile surse de finanțare</b>	fonduri europene
<b>Rezultate obținute</b>	
<b>Potențiali beneficiari / grupul țintă</b>	Locuitorii comunei Buteni; agenții economici din zonă
<b>Perioada estimată de implementare</b>	

<b>Proiectul Nr.4</b>	<b>Modernizare strazi comuna Buteni, localitatile Buteni, Cuied, Paulian si Berindia, judetul Arad - etapa II, documentatie tehnica</b>
<b>Direcția</b>	Direcția de dezvoltare 1 - Creșterea accesului la servicii publice de bună calitate
<b>Obiectiv Strategic</b>	Obiectiv Strategic 1 - Modernizarea infrastructurii rutiere și a infrastructurii tehnico-edilitare
<b>Măsură/Obiectiv Specific</b>	Măsură/Obiectiv Specific 3 - Reabilitarea și îmbunătățirea infrastructurii rutiere a Municipiului
<b>Descrierea proiectului</b>	
<b>Justificarea proiectului</b>	Proiectul este cuprins ca obiectiv în Strategia de Dezvoltare Locală. De asemenea, proiectul face parte din lista de cerințe exprimate de către cetățeni, răspunzând nevoilor acestora.
<b>Stadiul actual</b>	Etapa II - documentație tehnică
<b>Studii existente</b>	
<b>Valoare estimată (RON)</b>	11.500.000
<b>Posibile surse de finanțare</b>	fonduri nationale
<b>Rezultate obținute</b>	
<b>Potențiali beneficiari / grupul țintă</b>	Locuitorii comunei Buteni; agenții economici din zonă
<b>Perioada estimată de implementare</b>	



## STRATEGIA DE DEZVOLTARE LOCALĂ COMUNA BUTENI



<b>Proiectul Nr.5</b>	<b>Amenajare drum agricol in comuna Buteni</b>
<b>Direcția</b>	Direcția de dezvoltare 1 - Creșterea accesului la servicii publice de bună calitate
<b>Obiectiv Strategic</b>	Obiectiv Strategic 1 - Modernizarea infrastructurii rutiere și a infrastructurii tehnico-edilitare
<b>Măsură/Obiectiv Specific</b>	Măsură/Obiectiv Specific 3 - Reabilitarea și îmbunătățirea infrastructurii rutiere a Municipiului
<b>Descrierea proiectului</b>	
<b>Justificarea proiectului</b>	Proiectul este cuprins ca obiectiv în Strategia de Dezvoltare Locală. De asemenea, proiectul face parte din lista de cerințe exprimate de către cetățeni, răspunzând nevoilor acestora.
<b>Stadiul actual</b>	Planificat
<b>Studii existente</b>	
<b>Valoare estimată (RON)</b>	5.000.000
<b>Posibile surse de finanțare</b>	fonduri europene - PNDR
<b>Rezultate obținute</b>	
<b>Potențiali beneficiari / grupul țintă</b>	Locuitorii comunei Buteni;
<b>Perioada estimată de implementare</b>	

<b>Proiectul Nr.6</b>	<b>Amenajare treceri pietonale si statie auto pe DN 79A, intravilan localitatea Buteni</b>
<b>Direcția</b>	Direcția de dezvoltare 1 - Creșterea accesului la servicii publice de bună calitate
<b>Obiectiv Strategic</b>	Obiectiv Strategic 1 - Modernizarea infrastructurii rutiere și a infrastructurii tehnico-edilitare
<b>Măsură/Obiectiv Specific</b>	Măsură/Obiectiv Specific 3 - Reabilitarea și îmbunătățirea infrastructurii rutiere a Municipiului
<b>Descrierea proiectului</b>	
<b>Justificarea proiectului</b>	Proiectul este cuprins ca obiectiv în Strategia de Dezvoltare Locală. De asemenea, proiectul face parte din lista de cerințe exprimate de către cetățeni, răspunzând nevoilor acestora - prin creșterea siguranței cetățenilor.
<b>Stadiul actual</b>	Planificat
<b>Studii existente</b>	
<b>Valoare estimată (RON)</b>	520.000
<b>Posibile surse de finanțare</b>	fonduri locale
<b>Rezultate obținute</b>	
<b>Potențiali beneficiari / grupul țintă</b>	Locuitorii comunei Buteni; agenții economici din zonă
<b>Perioada estimată de implementare</b>	



## STRATEGIA DE DEZVOLTARE LOCALĂ COMUNA BUTENI



<b>Proiectul Nr.7</b>	<b>Amenajare parcare la DJ 793, la km ... Stg in loc. Buteni</b>
<b>Direcția</b>	Direcția de dezvoltare 1 - Creșterea accesului la servicii publice de bună calitate
<b>Obiectiv Strategic</b>	Obiectiv Strategic 1 - Modernizarea infrastructurii rutiere și a infrastructurii tehnico-edilitare
<b>Măsură/Obiectiv Specific</b>	Măsură/Obiectiv Specific 3 - Reabilitarea și îmbunătățirea infrastructurii rutiere a Municipiului
<b>Descrierea proiectului</b>	
<b>Justificarea proiectului</b>	Proiectul este cuprins ca obiectiv în Strategia de Dezvoltare Locală. De asemenea, proiectul face parte din lista de cerințe exprimate de către cetățeni, răspunzând nevoilor acestora
<b>Stadiul actual</b>	Planificat
<b>Studii existente</b>	
<b>Valoare estimată (RON)</b>	250.000
<b>Posibile surse de finanțare</b>	fonduri locale
<b>Rezultate obținute</b>	
<b>Potențiali beneficiari / grupul țintă</b>	Locuitorii comunei Buteni; agenții economici din zonă
<b>Perioada estimată de implementare</b>	

<b>Proiectul Nr.8</b>	<b>Canalizatia rețelelor de telecomunicatie in comuna Buteni</b>
<b>Direcția</b>	Direcția de dezvoltare 1 - Creșterea accesului la servicii publice de bună calitate
<b>Obiectiv Strategic</b>	Obiectiv Strategic 1 - Modernizarea infrastructurii rutiere și a infrastructurii tehnico-edilitare
<b>Măsură/Obiectiv Specific</b>	Măsură/Obiectiv Specific 4 - Realizare infrastructura subterana pentru cabluri
<b>Descrierea proiectului</b>	
<b>Justificarea proiectului</b>	Proiectul este cuprins ca obiectiv în Strategia de Dezvoltare Locală. De asemenea, proiectul face parte din lista de cerințe exprimate de către cetățeni, răspunzând nevoilor acestora.
<b>Stadiul actual</b>	Planificat
<b>Studii existente</b>	
<b>Valoare estimată (RON)</b>	5.000.000
<b>Posibile surse de finanțare</b>	fonduri europene/nationale
<b>Rezultate obținute</b>	
<b>Potențiali beneficiari / grupul țintă</b>	Locuitorii comunei Buteni; agenții economici din zonă
<b>Perioada estimată de implementare</b>	



## STRATEGIA DE DEZVOLTARE LOCALĂ COMUNA BUTENI



<b>Proiectul Nr.9</b>	<b>Gradinita cu program prelungit</b>
<b>Direcția</b>	Direcția de dezvoltare 2 - Dezvoltarea socio-culturală
<b>Obiectiv Strategic</b>	Obiectiv Strategic 2 - Crearea condițiilor de dezvoltare și creșterea a calității procesului educațional
<b>Măsură/Obiectiv Specific</b>	Măsură/Obiectiv Specific 5 - Creșterea capacității învățământului preșcolar
<b>Descrierea proiectului</b>	
<b>Justificarea proiectului</b>	Proiectul este cuprins ca obiectiv în Strategia de Dezvoltare Locală. De asemenea, proiectul face parte din lista de cerințe exprimate de către cetățeni, răspunzând nevoilor acestora.
<b>Stadiul actual</b>	Planificat
<b>Studii existente</b>	
<b>Valoare estimată (RON)</b>	1.500.000
<b>Posibile surse de finanțare</b>	fonduri europene
<b>Rezultate obținute</b>	
<b>Potențiali beneficiari / grupul țintă</b>	Locuitorii comunei Buteni;
<b>Perioada estimată de implementare</b>	

<b>Proiectul Nr. 10</b>	<b>Amenajare spații verzi în localitățile comunei Buteni</b>
<b>Direcția</b>	Direcția de dezvoltare 2 - Dezvoltarea socio-culturală
<b>Obiectiv Strategic</b>	Obiectiv Strategic 3- Dezvoltarea și modernizarea infrastructurii de agrement
<b>Măsură/Obiectiv Specific</b>	Măsură/Obiectiv Specific 6 - Construire, modernizare și amenajare capacitate de agrement
<b>Descrierea proiectului</b>	
<b>Justificarea proiectului</b>	Proiectul este cuprins ca obiectiv în Strategia de Dezvoltare Locală. De asemenea, proiectul face parte din lista de cerințe exprimate de către cetățeni, răspunzând nevoilor acestora.
<b>Stadiul actual</b>	Planificat
<b>Studii existente</b>	
<b>Valoare estimată (RON)</b>	5.000.000
<b>Posibile surse de finanțare</b>	fonduri europene
<b>Rezultate obținute</b>	
<b>Potențiali beneficiari / grupul țintă</b>	Locuitorii comunei Buteni;
<b>Perioada estimată de implementare</b>	



## STRATEGIA DE DEZVOLTARE LOCALĂ COMUNA BUTENI



<b>Proiectul Nr.11</b>	<b>Amenajare spațiu recreere în localitatea Cuied, comuna Buteni, județul Arad</b>
<b>Direcția</b>	Direcția de dezvoltare 2 - Dezvoltarea socio-culturală
<b>Obiectiv Strategic</b>	Obiectiv Strategic 3- Dezvoltarea și modernizarea infrastructurii de agrement
<b>Măsură/Obiectiv Specific</b>	Măsură/Obiectiv Specific 6 - Construire, modernizare și amenajare capacitate de agrement
<b>Descrierea proiectului</b>	
<b>Justificarea proiectului</b>	Proiectul este cuprins ca obiectiv în Strategia de Dezvoltare Locală. De asemenea, proiectul face parte din lista de cerințe exprimate de către cetățeni, răspunzând nevoilor acestora.
<b>Stadiul actual</b>	Planificat
<b>Studii existente</b>	
<b>Valoare estimată (RON)</b>	3.000.000
<b>Posibile surse de finanțare</b>	fonduri europene
<b>Rezultate obținute</b>	
<b>Potențiali beneficiari / grupul țintă</b>	Locuitorii comunei Buteni;
<b>Perioada estimată de implementare</b>	

<b>Proiectul Nr.12</b>	<b>Modernizare baza sportiva in localitatea Buteni</b>
<b>Direcția</b>	Direcția de dezvoltare 2 - Dezvoltarea socio-culturală
<b>Obiectiv Strategic</b>	Obiectiv Strategic 3- Dezvoltarea și modernizarea infrastructurii de agrement
<b>Măsură/Obiectiv Specific</b>	Măsură/Obiectiv Specific 6 - Construire, modernizare și amenajare capacitate de agrement
<b>Descrierea proiectului</b>	
<b>Justificarea proiectului</b>	Proiectul este cuprins ca obiectiv în Strategia de Dezvoltare Locală. De asemenea, proiectul face parte din lista de cerințe exprimate de către cetățeni, răspunzând nevoilor acestora.
<b>Stadiul actual</b>	Planificat
<b>Studii existente</b>	
<b>Valoare estimată (RON)</b>	1.000.000
<b>Posibile surse de finanțare</b>	fonduri europene
<b>Rezultate obținute</b>	
<b>Potențiali beneficiari / grupul țintă</b>	Locuitorii comunei Buteni;
<b>Perioada estimată de implementare</b>	



## STRATEGIA DE DEZVOLTARE LOCALĂ COMUNA BUTENI



<b>Proiectul Nr.13</b>	<b>Amenajare teren de sport in localitatea Berindia, comuna Buteni</b>
<b>Direcția</b>	Direcția de dezvoltare 2 - Dezvoltarea socio-culturală
<b>Obiectiv Strategic</b>	Obiectiv Strategic 3- Dezvoltarea și modernizarea infrastructurii de agrement
<b>Măsură/Obiectiv Specific</b>	Măsură/Obiectiv Specific 6 - Construire, modernizare și amenajare capacitate de agrement
<b>Descrierea proiectului</b>	
<b>Justificarea proiectului</b>	Proiectul este cuprins ca obiectiv în Strategia de Dezvoltare Locală. De asemenea, proiectul face parte din lista de cerințe exprimate de către cetățeni, răspunzând nevoilor acestora.
<b>Stadiul actual</b>	Planificat
<b>Studii existente</b>	
<b>Valoare estimată (RON)</b>	500.000
<b>Posibile surse de finanțare</b>	fonduri europene
<b>Rezultate obținute</b>	
<b>Potențiali beneficiari / grupul țintă</b>	Locuitorii comunei Buteni;
<b>Perioada estimată de implementare</b>	

<b>Proiectul Nr.14</b>	<b>Centru comunitar (documentatie tehnica)</b>
<b>Direcția</b>	Direcția de dezvoltare 2 - Dezvoltarea socio-culturală
<b>Obiectiv Strategic</b>	Obiectiv Strategic 3- Dezvoltarea și modernizarea infrastructurii de agrement
<b>Măsură/Obiectiv Specific</b>	Măsură/Obiectiv Specific 6 - Construire, modernizare și amenajare capacitate de agrement
<b>Descrierea proiectului</b>	
<b>Justificarea proiectului</b>	Proiectul este cuprins ca obiectiv în Strategia de Dezvoltare Locală. De asemenea, proiectul face parte din lista de cerințe exprimate de către cetățeni, răspunzând nevoilor acestora.
<b>Stadiul actual</b>	Planificat
<b>Studii existente</b>	
<b>Valoare estimată (RON)</b>	1.000.000
<b>Posibile surse de finanțare</b>	fonduri europene - POR
<b>Rezultate obținute</b>	
<b>Potențiali beneficiari / grupul țintă</b>	Locuitorii comunei Buteni;
<b>Perioada estimată de implementare</b>	





## STRATEGIA DE DEZVOLTARE LOCALĂ COMUNA BUTENI



<b>Proiectul Nr.15</b>	<b>Amenajare capela mortuara in localitatea Cuied, comuna Buteni</b>
<b>Direcția</b>	Direcția de dezvoltare 2 - Dezvoltarea socio-culturală
<b>Obiectiv Strategic</b>	Obiectiv Strategic 3- Dezvoltarea și modernizarea infrastructurii de agrement
<b>Măsură/Obiectiv Specific</b>	Măsură/Obiectiv Specific 6 - Construire, modernizare și amenajare capacitate de agrement
<b>Descrierea proiectului</b>	
<b>Justificarea proiectului</b>	Proiectul este cuprins ca obiectiv în Strategia de Dezvoltare Locală. De asemenea, proiectul face parte din lista de cerințe exprimate de către cetățeni, răspunzând nevoilor acestora.
<b>Stadiul actual</b>	Planificat
<b>Studii existente</b>	
<b>Valoare estimată (RON)</b>	500.000
<b>Posibile surse de finanțare</b>	fonduri nationale
<b>Rezultate obținute</b>	
<b>Potențiali beneficiari / grupul țintă</b>	Locuitorii comunei Buteni;
<b>Perioada estimată de implementare</b>	

<b>Proiectul Nr.16</b>	<b>Dezvoltarea turismului local prin modernizarea Muzeului din localitatea Buteni</b>
<b>Direcția</b>	Direcția de dezvoltare 2 - Dezvoltarea socio-culturală
<b>Obiectiv Strategic</b>	Obiectiv Strategic 4 - Dezvoltarea turistică și culturală
<b>Măsură/Obiectiv Specific</b>	Măsură/Obiectiv Specific 7 - Demarare de investiții și acțiuni în sectorul turistico-cultural
<b>Descrierea proiectului</b>	
<b>Justificarea proiectului</b>	Proiectul este cuprins ca obiectiv în Strategia de Dezvoltare Locală. De asemenea, proiectul face parte din lista de cerințe exprimate de către cetățeni, răspunzând nevoilor acestora.
<b>Stadiul actual</b>	Planificat
<b>Studii existente</b>	
<b>Valoare estimată (RON)</b>	1.000.000
<b>Posibile surse de finanțare</b>	fonduri europene
<b>Rezultate obținute</b>	
<b>Potențiali beneficiari / grupul țintă</b>	Locuitorii comunei Buteni;
<b>Perioada estimată de implementare</b>	



## STRATEGIA DE DEZVOLTARE LOCALĂ COMUNA BUTENI



<b>Proiectul Nr.17</b>	<b>Amenajare Ansamblul Sculptural Buculei</b>
<b>Direcția</b>	Direcția de dezvoltare 2 - Dezvoltarea socio-culturală
<b>Obiectiv Strategic</b>	Obiectiv Strategic 4 - Dezvoltarea turistică și culturală
<b>Măsură/Obiectiv Specific</b>	Măsură/Obiectiv Specific 7 - Demarare de investiții și acțiuni în sectorul turistico-cultural
<b>Descrierea proiectului</b>	
<b>Justificarea proiectului</b>	Proiectul este cuprins ca obiectiv în Strategia de Dezvoltare Locală. De asemenea, proiectul face parte din lista de cerințe exprimate de către cetățeni, răspunzând nevoilor acestora.
<b>Stadiul actual</b>	Planificat
<b>Studii existente</b>	
<b>Valoare estimată (RON)</b>	3.000.000
<b>Posibile surse de finanțare</b>	fonduri europene
<b>Rezultate obținute</b>	
<b>Potențiali beneficiari / grupul țintă</b>	Locuitorii comunei Buteni; potențiali turiști
<b>Perioada estimată de implementare</b>	

<b>Proiectul Nr.18</b>	<b>Punerea in valoare a monumentelor istorice din Dealul Sindioarei prin amenajare de trasee turistice</b>
<b>Direcția</b>	Direcția de dezvoltare 2 - Dezvoltarea socio-culturală
<b>Obiectiv Strategic</b>	Obiectiv Strategic 4 - Dezvoltarea turistică și culturală
<b>Măsură/Obiectiv Specific</b>	Măsură/Obiectiv Specific 7 - Demarare investiții și acțiuni în sectorul turistico-cultural
<b>Descrierea proiectului</b>	
<b>Justificarea proiectului</b>	Proiectul este cuprins ca obiectiv în Strategia de Dezvoltare Locală. De asemenea, proiectul face parte din lista de cerințe exprimate de către cetățeni, răspunzând nevoilor acestora.
<b>Stadiul actual</b>	Planificat
<b>Studii existente</b>	
<b>Valoare estimată (RON)</b>	1.500.000
<b>Posibile surse de finanțare</b>	fonduri europene
<b>Rezultate obținute</b>	
<b>Potențiali beneficiari / grupul țintă</b>	Locuitorii comunei Buteni; potențiali turiști
<b>Perioada estimată de implementare</b>	



## STRATEGIA DE DEZVOLTARE LOCALĂ COMUNA BUTENI



<b>Proiectul Nr.19</b>	<b>Promovarea comunei prin organizarea de evenimente sociale și culturale</b>
<b>Direcția</b>	Direcția de dezvoltare 2 - Dezvoltarea socio-culturală
<b>Obiectiv Strategic</b>	Obiectiv Strategic 4 - Dezvoltarea turistică și culturală
<b>Măsură/Obiectiv Specific</b>	Măsură/Obiectiv Specific 7 - Demarare de investiții și acțiuni în sectorul turistico-cultural
<b>Descrierea proiectului</b>	
<b>Justificarea proiectului</b>	Proiectul este cuprins ca obiectiv în Strategia de Dezvoltare Locală. De asemenea, proiectul face parte din lista de cerințe exprimate de către cetățeni, răspunzând nevoilor acestora.
<b>Stadiul actual</b>	Planificat
<b>Studii existente</b>	
<b>Valoare estimată (RON)</b>	500.000
<b>Posibile surse de finanțare</b>	fonduri europene
<b>Rezultate obținute</b>	
<b>Potențiali beneficiari / grupul țintă</b>	Locuitorii comunei Buteni; potențiali turiști; agenții economici din zonă
<b>Perioada estimată de implementare</b>	

<b>Proiectul Nr.20</b>	<b>Promovarea produselor locale prin organizarea de targuri</b>
<b>Direcția</b>	Direcția de dezvoltare 2 - Dezvoltarea socio-culturală
<b>Obiectiv Strategic</b>	Obiectiv Strategic 4 - Dezvoltarea turistică și culturală
<b>Măsură/Obiectiv Specific</b>	Măsură/Obiectiv Specific 7 - Demarare de investiții și acțiuni în sectorul turistico-cultural
<b>Descrierea proiectului</b>	
<b>Justificarea proiectului</b>	Proiectul este cuprins ca obiectiv în Strategia de Dezvoltare Locală. De asemenea, proiectul face parte din lista de cerințe exprimate de către cetățeni, răspunzând nevoilor acestora.
<b>Stadiul actual</b>	Planificat
<b>Studii existente</b>	
<b>Valoare estimată (RON)</b>	500.000
<b>Posibile surse de finanțare</b>	fonduri europene
<b>Rezultate obținute</b>	
<b>Potențiali beneficiari / grupul țintă</b>	Locuitorii comunei Buteni; potențiali turiști; agenții economici din zonă
<b>Perioada estimată de implementare</b>	



## STRATEGIA DE DEZVOLTARE LOCALĂ COMUNA BUTENI



Proiectul Nr.21	Piste de bicicleta in comuna Buteni
<b>Direcția</b>	Direcția 3 - Mobilitate intra Comunală
<b>Obiectiv Strategic</b>	Obiectiv Strategic 5 - Îmbunătățirea mobilității comunale
<b>Măsură/Obiectiv Specific</b>	Măsură/Obiectiv Specific 8 - Promovarea transportului alternativ
<b>Descrierea proiectului</b>	
<b>Justificarea proiectului</b>	Proiectul este cuprins ca obiectiv în Strategia de Dezvoltare Locală. De asemenea, proiectul face parte din lista de cerințe exprimate de către cetățeni, răspunzând nevoilor acestora.
<b>Stadiul actual</b>	Planificat
<b>Studii existente</b>	
<b>Valoare estimată (RON)</b>	4.000.000
<b>Posibile surse de finanțare</b>	fonduri nationale - AFM
<b>Rezultate obținute</b>	
<b>Potențiali beneficiari / grupul țintă</b>	Locuitorii comunei Buteni;
<b>Perioada estimată de implementare</b>	

Proiectul Nr.22	Eficientizarea energetica a scolii generale Buteni clasele I-IV
<b>Direcția</b>	Direcția 4 - Protejarea Mediului Înconjurător
<b>Obiectiv Strategic</b>	Obiectiv Strategic 6 - Reducerea consumurilor de energie și utilizarea surselor regenerabile de energie
<b>Măsură/Obiectiv Specific</b>	Măsură/Obiectiv Specific 9 - Lucrări de reabilitare pentru creșterea performanței energetice clădiri publice
<b>Descrierea proiectului</b>	
<b>Justificarea proiectului</b>	Proiectul este cuprins ca obiectiv în Strategia de Dezvoltare Locală. De asemenea, proiectul face parte din lista de cerințe exprimate de către cetățeni, răspunzând nevoilor acestora.
<b>Stadiul actual</b>	Planificat
<b>Studii existente</b>	
<b>Valoare estimată (RON)</b>	1.500.000
<b>Posibile surse de finanțare</b>	fonduri nationale AFM
<b>Rezultate obținute</b>	
<b>Potențiali beneficiari / grupul țintă</b>	Locuitorii comunei Buteni;
<b>Perioada estimată de implementare</b>	



## STRATEGIA DE DEZVOLTARE LOCALĂ COMUNA BUTENI



<b>Proiectul Nr.23</b>	<b>Cercetarea potentialului geotermal al comunei Buteni</b>
<b>Direcția</b>	Direcția 4 - Protecția Mediului Înconjurător
<b>Obiectiv Strategic</b>	Obiectiv Strategic 6 - Reducerea consumurilor de energie și utilizarea surselor regenerabile de energie
<b>Măsură/Obiectiv Specific</b>	Măsură/Obiectiv Specific 10- Creșterea capacității de generare și utilizare RES
<b>Descrierea proiectului</b>	
<b>Justificarea proiectului</b>	Proiectul este cuprins ca obiectiv în Strategia de Dezvoltare Locală. De asemenea, proiectul face parte din lista de cerințe exprimate de către cetățeni, răspunzând nevoilor acestora.
<b>Stadiul actual</b>	Planificat
<b>Studii existente</b>	
<b>Valoare estimată (RON)</b>	5.000.000
<b>Posibile surse de finanțare</b>	fonduri europene/national
<b>Rezultate obținute</b>	
<b>Potențiali beneficiari / grupul țintă</b>	Locuitorii comunei Buteni; agenții economici din zonă
<b>Perioada estimată de implementare</b>	

<b>Proiectul Nr.24</b>	<b>Hidrocentrale pe canalul morilor</b>
<b>Direcția</b>	Direcția 4 - Protecția Mediului Înconjurător
<b>Obiectiv Strategic</b>	Obiectiv Strategic 6 - Reducerea consumurilor de energie și utilizarea surselor regenerabile de energie
<b>Măsură/Obiectiv Specific</b>	Măsură/Obiectiv Specific 10- Creșterea capacității de generare și utilizare RES
<b>Descrierea proiectului</b>	
<b>Justificarea proiectului</b>	Proiectul este cuprins ca obiectiv în Strategia de Dezvoltare Locală. De asemenea, proiectul face parte din lista de cerințe exprimate de către cetățeni, răspunzând nevoilor acestora.
<b>Stadiul actual</b>	Planificat
<b>Studii existente</b>	
<b>Valoare estimată (RON)</b>	1.000.000
<b>Posibile surse de finanțare</b>	fonduri norvegiene
<b>Rezultate obținute</b>	
<b>Potențiali beneficiari / grupul țintă</b>	Locuitorii comunei Buteni; agenții economici din zonă
<b>Perioada estimată de implementare</b>	



## STRATEGIA DE DEZVOLTARE LOCALĂ COMUNA BUTENI



<b>Proiectul Nr.25</b>	<b>Eficientizarea sistemului de incalzire la institutiile publice cu energie regenerabila</b>
<b>Direcția</b>	Direcția 4 - Protejarea Mediului Înconjurător
<b>Obiectiv Strategic</b>	Obiectiv Strategic 6 - Reducerea consumurilor de energie și utilizarea surselor regenerabile de energie
<b>Măsură/Obiectiv Specific</b>	Măsură/Obiectiv Specific 10- Creșterea capacității de generare și utilizare RES
<b>Descrierea proiectului</b>	
<b>Justificarea proiectului</b>	Proiectul este cuprins ca obiectiv în Strategia de Dezvoltare Locală și răspunde nevoilor de reducere a consumului de energie în instituțiile publice
<b>Stadiul actual</b>	Planificat
<b>Studii existente</b>	
<b>Valoare estimată (RON)</b>	2.000.000
<b>Posibile surse de finanțare</b>	fonduri norvegiene
<b>Rezultate obținute</b>	
<b>Potențiali beneficiari / grupul țintă</b>	Funcționarii publici
<b>Perioada estimată de implementare</b>	

<b>Proiectul Nr.26</b>	<b>Platforme pentru selecție gunoi</b>
<b>Direcția</b>	Direcția 4 - Protejarea Mediului Înconjurător
<b>Obiectiv Strategic</b>	Obiectiv strategic 7 - Creșterea capacității de colectare și selectare a deșeurilor
<b>Măsură/Obiectiv Specific</b>	Măsură/Obiectiv Specific 11- Dezvoltare infrastructura prelucrare deșeuri
<b>Descrierea proiectului</b>	
<b>Justificarea proiectului</b>	Proiectul este cuprins ca obiectiv în Strategia de Dezvoltare Locală. De asemenea, proiectul face parte din lista de cerințe exprimate de către cetățeni, răspunzând nevoilor acestora.
<b>Stadiul actual</b>	Planificat
<b>Studii existente</b>	
<b>Valoare estimată (RON)</b>	450.000
<b>Posibile surse de finanțare</b>	fonduri locale
<b>Rezultate obținute</b>	
<b>Potențiali beneficiari / grupul țintă</b>	Locuitorii comunei Buteni; agenții economici din zonă
<b>Perioada estimată de implementare</b>	



### 11. Implementarea, monitorizarea și evaluarea strategiei

Activitatea de implementare, monitorizare și evaluare a strategiei presupune desfășurarea unui ansamblu de activități având ca ultim scop atingerea obiectivelor într-un mod eficient și eficace, cu respectarea termenelor stabilite și asumate, cât și aplicarea unor măsuri corective în care implementarea strategiei nu se află în parametrii inițiali stabiliți (din punct de vedere calitativ, cantitativ și raportat la termene).

O etapă esențială a procesului de planificare strategică este reprezentată de activitatea de monitorizare. Aceasta permite compararea intermediară pe bază de date dintre activitățile întreprinse cu scopul implementării obiectivelor și rezultatele intermediare atinse. Un proces de monitorizare eficient ajută la procesul de planificare strategică per ansamblu, inclusiv prin indicarea unor componente strategice care au nevoie de ajustări semnificative, cu probleme sau care, din contră, performează și au nevoie de investiții suplimentare.

Rezultatele procesului de monitorizare, pe lângă alte componente, constituie un instrument managerial important, permițând conducerii Primăriei comunei Buteni să ia decizii cu privire la activitățile întreprinse de către instituție pe baza unor dovezi fundamentate.

Activitatea de control privind respectarea obiectivelor și a termenelor setate din cadrul strategiei se va pune în aplicare prin procedura de monitorizare și evaluare.

Monitorizarea strategiei se realizează prin analiza performanțelor înregistrate pe termen scurt în comparație cu planificarea anterior stabilită, având drept scop urmărirea procesului în realizarea obiectivelor strategiei. În acest sens, procesul de monitorizare presupune parcurgerea mai multor etape, precum:

- realizarea unei colectări continue a informațiilor;
- centralizarea acestor informații în vederea stabilirii obiectivelor îndeplinite pe parcurs;
- evaluarea activităților întreprinse și a măsurilor luate cu ajutorul cărora au fost atinse respectivele obiective;
- formularea concluziilor și utilizarea exemplelor de bune practici în desfășurarea viitoarelor activități.



Prin evaluare se înțelege procesul prin care se verifică eficiența și eficacitatea activității prin analiza și interpretarea datelor, raportate la obiectivele inițial stabilite, pe baza indicatorilor din fiecare etapă. Scopul evaluării este acela de a stabili dacă acțiunile întreprinse se află în parametrii stabiliți de strategie sau necesită îmbunătățiri în vederea obținerii rezultatelor propuse.

Procesul de evaluare este unul deosebit de important, întrucât ca urmare a acestuia pot fi luate pe parcurs anumite decizii privind derularea activităților care stau la baza strategiei. De asemenea, pot fi colectate informații privind resursele care au fost alocate și care se vor aloca în viitor, dar și grupurile-țintă în direcția cărora se îndreaptă aceste resurse. Evaluarea vizează aspecte precum resursele investite, obiectivele îndeplinite, rezultatele însușite și efectul generat.

Cu toate că, în general, evaluarea reprezintă etapa finală a fiecărei activități cuprinse în strategie, modalitatea prin care aceasta va fi realizată va fi elaborată anterior debutului etapei implementării, întrucât predictibilitatea oferită de planificare conduce la creșterea eficienței și eficacității procesului de implementare.

Modalitatea de monitorizare și evaluare a activităților cuprinse în cadrul strategiei se va realiza cu ajutorul unui plan care va detalia pentru fiecare activitate în parte: scopul acesteia, beneficiarii, aspectele ce se doresc a fi monitorizate, persoanele care realizează monitorizarea, modalitatea și termenele în care aceasta este făcută, precum și obiectul și momentul evaluării, resursele implicate în procesul de evaluare și modalitatea de aplicare pentru viitoare activități a rezultatelor obținute ca urmare a evaluării.

Monitorizarea fiecărui proiect cuprins în Strategia de Dezvoltare Locală a Comunei Buteni presupune analiza unor aspecte precum:

- principalele activități din cadrul proiectului;
- orizontul de timp necesar pentru finalizarea acestuia;
- resursele disponibile pentru desfășurarea acestuia, atât din punct de vedere financiar, cât și din punct de vedere uman;
- încadrarea în resursele menționate anterior;
- riscurile ce pot interveni în implementarea proiectelor și obstacolele ce pot fi întâmpinate.





Monitorizarea în etapa implementării Strategiei a aspectelor financiare se realizează luând în considerare bugetul supus spre aprobare și bugetul aprobat, care se realizează luând în considerare bugetul supus spre aprobare și bugetul aprobat, care este deosebit de important din perspectiva desfășurării și monitorizării activităților necesare pentru atingerea obiectivelor asumate în cadrul Strategiei.

Pentru monitorizarea implementării documentului va fi responsabilă Primăria comunei Buteni, urmând a fi culese informații la nivelul mai multor compartimente din cadrul instituției, în funcție de specificul fiecărui proiect și de datele ce se urmăresc a fi analizate. În acest sens, informațiile colectate vor fi cât mai precise pentru fiecare domeniu în parte, iar analizarea acestora în raport cu proiectele propuse va facilita ulterior procesul de implementare a Strategiei de Dezvoltare Locală a Comunei Buteni per ansamblu.

Colectarea informațiilor ca urmare a realizării monitorizării și evaluării este necesar să se continue în procedura de raportare, care implică descrierea activităților derulate într-o anumită perioadă de timp (perioadă de referință) pentru fiecare proiect în parte, evidențiind totodată abaterile de la planul inițial (întârzierile intervenite, neconcordanțele apărute și motivele intervenirii lor) și propuneri de măsuri corective.

Echipa responsabilă cu implementarea Strategiei de Dezvoltare Locală a Comunei Buteni 2021-2027 va realiza rapoarte anuale privind stadiul implementării fiecărui proiect în parte, acestea urmând a fi înaintate și prezentate structurilor de conducere din cadrul Primăriei comunei Buteni.

Modelul de monitorizare a implementării Planului de Acțiuni va avea următoarea structură fizico-temporală:

### **Etapa 1: monitorizare trimestrială/anuală**

În această etapă echipa desemnată pentru monitorizare va ține legătura cu părțile implicate pentru a verifica stadiul implementării proiectelor propuse în cadrul strategiei. Acest stadiu se va completa într-o bază de date a Primăriei Buteni în care să se efectueze monitorizarea fizică (poate fi un fișier Excel salvat în cloud, cu acces online). În această bază de date se vor trece elemente precum: titlu proiect, buget/sursă, stadiu implementare.



## Etapa 2: evaluare

Echipa de proiect va efectua o evaluare anuală a proiectelor propuse în strategie și va elabora un raport anual de implementare. Un astfel de raport va include informații cu privire la: proiecte demarate, proiecte finalizate, valoare proiecte demarate/finalizate, procent proiecte demarate/finalizate, procent valoare proiecte demarate/finalizate în total proiecte propuse în strategie.

## Etapa 3: revizuire și actualizare

Această etapă ar trebui reluată cel puțin semestrial. În cadrul acestei etape, echipa de proiect va transmite informări oficiale către Primăria comunei Buteni prin care se va solicita stadiul proiectelor propuse în strategie, precum și informații despre orice alt proiect nou al comunei Buteni care să poată fi introdus în strategie. Pe urmă, acolo unde e cazul, strategia va fi actualizată cu informații actualizate despre proiectele existente, respectiv cu informații despre proiectele noi.

## Etapa 4: măsurarea performanței

Pentru a măsura performanța în implementarea strategiei trebuie evaluați indicatori specifici cu privire la realizarea obiectivelor propuse în cadrul proiectelor din strategie. Următorii indicatori vor fi urmăriți în cadrul procesului de monitorizare a implementării proiectelor propuse în cadrul Strategiei:

Proiecte Propuse	Indicatori de monitorizare
Sistem de canalizare ape menajere in localitățile Cuied, Paulian si Berindia, comuna Buteni	Km realizați
Extindere alimentare cu apă în localitatea Cuied	Km realizați
Regularizare Vale Cleciova localitatea Buteni, județul Arad	Km realizați
Modernizare strazi comuna Buteni, localitatile Buteni, Cuied, Paulian si Berindia, județul Arad - etapa II, documentatie tehnica	Km realizați
Amenajare drum agricol in comuna Buteni	Km realizați
Amenajare treceri pietonale si statie auto pe DN 79A, intravilan localitatea Buteni Amenajare parcare la DJ 793, la km ... Stg in loc. Buteni	Număr treceri pietonale Stație auto
Canalizatia retelelor de telecomunicatie in Comuna Buteni	Km realizați
Grădinița cu program prelungit	/



## STRATEGIA DE DEZVOLTARE LOCALĂ COMUNA BUTENI



Amenajare spatii verzi in localitățile comunei Buteni	Suprafață amenajată
Amenajare spațiu recreere în localitatea Cuied, comuna Buteni, județul Arad	Suprafață amenajată
Modernizare baza sportiva in localitatea Buteni	Grad de modernizare
Amenajare teren de sport in localitatea Berindia, comuna Buteni	Grad de amenajare
Centru comunitar (documentație tehnica)	/
Amenajare capela mortuara in localitatea Cuied, comuna Buteni	Grad de amenajare
Dezvoltarea turismului local prin modernizarea Muzeului din localitatea Buteni	Grad de modernizare
Amenajare Ansamblul Sculptural Buculei	Suprafață amenajată
Punerea in valoare a monumentelor istorice din Dealul Sindioarei prin amenajare de trasee turistice	Suprafață amenajată Km realizați
Promovarea comunei prin organizarea de evenimente sociale și culturale	Număr evenimente Capacitate evenimente
Promovarea produselor locale prin organizarea de targuri	Număr târguri Capacitate târguri
Piste de bicicleta in comuna Buteni	Km realizați
Eficientizarea energetica a scolii generale Buteni clasele I-IV	Număr măsuri și grad de realizare (reducere a costurilor aferente consumului de energiei)
Cercetarea potentialului geotermal al comunei Buteni	Studii realizate
Hidrocentrale pe canalul morilor	Putere instalată
Eficientizarea sistemului de incalzire la institutiile publice cu energie regenerabila	Număr măsuri și grad de realizare (reducere a costurilor aferente consumului de energiei pentru încălzire)
Platforme pentru selecție gunoi	Capacitate realizată Suprafață realizată



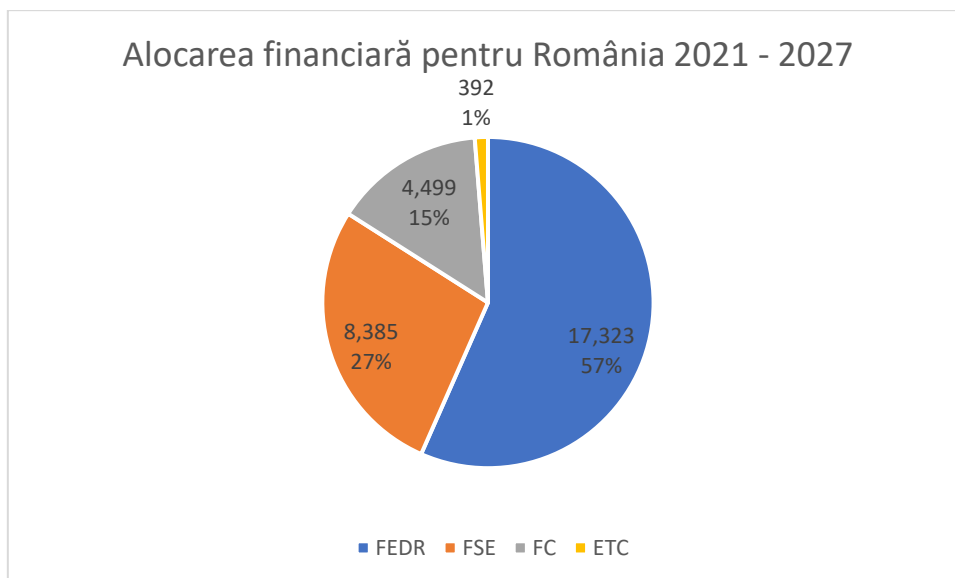
## 12. Surse de finanțare

### 12.1 Arhitectura fondurilor europene pentru perioada 2021 - 2027

#### 12.1.1 Planul pentru bugetul multianual 2021 - 2027

Propunerea de alocare financiară pentru România, pentru perioada 2021 - 2027 este de **30,60 miliarde euro**, distribuită la nivel de fond astfel:

- ERDF 17,323 miliarde EURO
- ESF+ 8,385 miliarde EURO
- CF 4,499 miliarde EURO
- ETC 0,392 miliarde EURO



Alocarea financiară pentru România 2021 - 2027

Principalele caracteristici ale noului cadru pentru politica de coeziune pentru perioada 2021 - 2027:

- Concentrarea tematică este distribuită astfel:
  - 35% din FEDR pentru Obiectivul Prioritar 1 - O Europă mai inteligentă
  - 30% din FEDR pentru Obiectivul Prioritar 2 - O Europă mai verde
  - FEDR să contribuie cu 30% la obiectivele de schimbări climatice
  - FC să contribuie cu 37% la obiectivele de schimbări climatice



## STRATEGIA DE DEZVOLTARE LOCALĂ COMUNA BUTENI



- Min. 6% din FEDR pentru dezvoltare urbană
- 2% din FSE+ pentru susținerea materială a persoanelor cele mai defavorizate
- 25% din FSE+ pentru incluziune socială
- 10% din FSE+ pentru sprijinul pentru tinerii care nu au un loc de muncă.
- 2. Condițiile de finanțare sunt următoarele:
  - Cofinanțarea la nivel național
    - 70% pentru regiunile mai puțin dezvoltate și pentru Fondul de Coeziune
    - 40% pentru regiunile mai dezvoltate.
    - Prefinanțare anuală - 0,5% din valoarea totală a sprijinului din partea fondurilor.
  - TVA-ul - nu este cheltuielă eligibilă pentru o contribuție din partea fondurilor mai mare de 5 000 000 EUR.
  - Dezagajarea - regula „N + 2”.

Programele operaționale aferente implementării politicii de coeziune la nivel național și prioritățile acestora:

- Programul Operațional Dezvoltare Durabilă (PODD)
  - Tranziție energetică bazată pe eficiență energetică, emisii reduse, sisteme inteligente de energie, rețele și soluții de stocare (intervenții adresate mediului privat), instrumente financiare
  - Dezvoltarea infrastructurii de apă și apă uzată și tranziția la o economie circulară
  - Protecția mediului prin conservarea biodiversității, asigurarea calității aerului și decontaminarea siturilor poluate
  - Promovarea adaptării la schimbările climatice, prevenirea și gestionarea riscurilor
- Programul Operațional Transport (POT)
  - Îmbunătățirea conectivității prin dezvoltarea rețelei TEN-T de transport rutier



- Îmbunătățirea conectivității prin dezvoltarea infrastructurii rutiere pentru accesibilitate teritorială
- Îmbunătățirea conectivității prin dezvoltarea rețelei TEN-T de transport pe calea ferată
- Îmbunătățirea mobilității naționale, durabilă și rezilientă în fața schimbărilor climatice prin creșterea calității serviciilor de transport pe calea ferată
- Îmbunătățirea conectivității prin creșterea gradului de utilizare a transportului cu metroul în regiunea București-Ilfov
- Îmbunătățirea conectivității și mobilității urbane, durabilă și rezilientă în fața schimbărilor climatice prin creșterea calității serviciilor de transport pe calea ferată
- Dezvoltarea unui sistem de transport multimodal
- Creșterea gradului de utilizare a căilor navigabile și a porturilor
- Creșterea gradului de siguranță și securitate pe rețeaua rutieră de transport
- Asistență tehnică
- Programul Operațional Creștere Inteligentă și Digitalizare (POCID)
  - Creșterea competitivității economice prin cercetare și inovare
  - Dezvoltarea unei rețele de mari infrastructuri de CDI
  - Creșterea competitivității economice prin digitalizare
  - Dezvoltarea infrastructurii broadband
  - Instrumente financiare pentru întreprinderi
  - Creșterea capacității administrative
- Programul Operațional Sănătate (multifond) (POS)
  - Continuarea investițiilor în spitale regionale: Craiova, Cluj, Iași - faza a II-a
  - Servicii de asistență medicală primară, comunitară și servicii oferite în regim ambulatoriu
  - Servicii de recuperare, paliative și îngrijiri pe termen lung adaptate fenomenului demografic de îmbătrânire a populației și profilului epidemiologic al morbidității



## STRATEGIA DE DEZVOLTARE LOCALĂ COMUNA BUTENI



- Creșterea eficacității sectorului medical prin investiții în infrastructură și servicii
- Abordări inovative în cercetarea din domeniul medical
- Informatizarea sistemului medical
- Măsurile FSE care susțin cercetarea, informatizarea în sănătate și utilizarea metodelor moderne de investigare, intervenție, tratament
- Programul Operațional Capital Uman (POCU)
  - Valorificarea potențialului tinerilor pe piața muncii
  - Prevenirea părăsirii timpurii a școlii și creșterea accesului și a participării grupurilor dezavantajate la educație și formare profesională
  - Creșterea calității și asigurarea echității în sistemul de educație și formare profesională
  - Adaptarea ofertei de educație și formare profesională la dinamica pieței muncii și la provocările inovării și progresului tehnologic
  - Creșterea accesibilității, atractivității și calității învățământului profesional și tehnic
  - Creșterea accesului pe piața muncii pentru toți
  - Antreprenoriat și economie socială
  - Susținerea reformelor pe piața muncii în acord cu dinamica pieței muncii
  - Consolidarea participării populației în procesul de învățare pe tot parcursul vieții pentru facilitarea tranzițiilor și a mobilității
- Programul Operațional Combaterea Sărăciei (POCS)
  - Dezvoltarea locală plasată sub responsabilitatea comunității (intervenții adresate grupurilor de acțiune locală)
  - Dezvoltare locală plasată sub responsabilitatea comunității
  - Comunități marginalizate
  - Reducerea disparităților între copiii în risc de sărăcie și/sau excluziune socială și ceilalți copii
  - Servicii pentru persoane vârstnice
  - Sprijin pentru persoanele cu dizabilități
  - Sprijin pentru grupuri vulnerabile



- Ajutorarea persoanelor
- Programele Operaționale Regionale - implementate la nivel de regiune (8 POR)
  - O regiune competitivă prin inovare, digitalizare și întreprinderi dinamice (intervenții OP1 adresate mediului privat, organizațiilor CDI, parteneriate)
  - O regiune cu orașe Smart
  - O regiune cu orașe prietenoase cu mediul
  - Dezvoltarea sistemelor de încălzire centralizate
  - O regiune accesibilă
  - O regiune educată
  - O regiune atractivă
  - Asistență tehnică
- Programul Operațional Asistență Tehnică (multifond) (POAT)
  - Funcționare sistem (structuri coordonare și AM-uri pentru PO care nu au axă de AT)
  - Sprijin pentru beneficiari
- Programul Operațional pentru Tranziție Justă
  - Creșterea și diversificarea economică
  - Ocuparea forței de muncă prin recalificare sau reconversie profesională
  - Decontaminarea siturilor poluate și economie circulară
  - Energie curată prin reducerea emisiilor de gaze cu efect de seră, eficiență energetică și energie din surse regenerabile
  - Digitalizare

### 12.1.2 Fonduri externe rambursabile și nerambursabile în cadrul Mecanismului de Redresare și Reziliență

Pentru România, 30,4 miliarde euro sunt destinați instrumentului de finanțare „Mecanismul de Redresare și Reziliență” (MRR) structurați sub formă de granturi 13,7 miliarde euro și sub formă de împrumuturi 16,6 miliarde euro.





Pentru instrumentul de finanțare MRR este necesară elaborarea **Planului Național de Relansare și Reziliență** prin care urmează a fi stabilite domeniile prioritare de investiții ale României pentru ieșirea din criză, relansarea economică și creșterea capacității de reziliență a României care are fixat ca termen pentru elaborarea primului draft al planului național luna octombrie 2020 pentru ca mai apoi negocierile să se deruleze până în luna aprilie 2021 în vederea emiterii deciziei Comisiei Europene de aprobare a planului național<sup>9</sup>.

**Planul Național de Relansare și Reziliență al României (PNRR)** este documentul strategic al României care fundamentează prioritățile de reformă și domeniile de investiții la nivel național pentru instituirea MRR. Sursa de finanțare este reprezentată de fondurile alocate pentru România în cadrul MRR și în completare din surse alocate de la bugetul de stat. Scop final al PNRR este asigurarea ameliorării stării economiei naționale după criza generată de COVID-19, creșterea economică și crearea de locuri de muncă necesare pentru incluziunea forței de muncă, sprijinirea tranziției verzi și a celei digitale pentru promovarea creșterii durabile.

Se alocă fonduri pentru pregătirea următoarelor categorii de proiecte din PNRR:

- a) proiecte de infrastructură pentru **adaptarea la schimbări climatice**, pentru **compensarea deficitului de umiditate a solului în vederea combaterii riscului de secetă, reducerea riscului la inundații și alunecări de teren**, prin promovarea / punerea în siguranță a lucrărilor hidrotehnice pentru **asigurarea resursei de apă pentru folosințe**, atenuarea viiturilor prin acumulări nepermanente / poldere și îmbunătățirea calității apei brute, **combaterea eroziunii solului de suprafață și de adâncime și corectarea torenților**, în special bazinele hidrografice cu hazard torențial ridicat, prin sisteme de irigare / umectare a solului, drenare și desecare, **protecție antigrindină, pepiniere silvice, împăduriri și terasarea versanților**, precum și pentru alte proiecte complementare de infrastructură, inclusiv IT,

---

<sup>9</sup> ORDONANȚĂ DE URGENȚĂ nr. 155 din 3 septembrie 2020 privind unele măsuri pentru elaborarea Planului național de relansare și reziliență necesar României pentru accesarea de fonduri externe rambursabile și nerambursabile în cadrul Mecanismului de redresare și reziliență  
<http://legislatie.just.ro/Public/DetaliiDocument/229799>



comunicații și baze de date pentru monitorizare și raportare directive europene, în valoare de maximum 700.000 mii lei. Beneficiarii finali ai finanțării sunt ministerele de resort în parteneriat cu Agenția Națională de Îmbunătățiri Funciare, Autoritatea pentru Administrarea Sistemului Național Antigridină și de Creștere a Precipitațiilor, Administrația Națională Apele Române, Regia Națională a Pădurilor - ROMSILVA, singure sau în parteneriate interinstituționale sau împreună cu **autorități publice centrale / locale** sau **asociații de dezvoltare comunitare** care au ca obiect de activitate administrarea infrastructurii de gospodărire a apelor, îmbunătățiri funciare, protecția antigridină și creșterea / uniformizarea precipitațiilor și de administrare a fondului forestier național. Ministerul Fondurilor Europene alocă fondurile necesare pregătirii proiectelor pe bază de contracte de finanțare, încheiate direct cu beneficiarii finali sau liderii de parteneriat pentru pregătirea proiectelor, în funcție de valoarea estimată a proiectelor de investiții, dar nu mai mult de 3% din valoarea estimată a acestora;

- b) proiecte de infrastructură pentru mobilitate urbană, regenerare urbană, turism și cultură, ecologizare platforme industriale, **construire / reabilitare / modernizare clădiri publice**, inclusiv clădiri pentru spații de lucru, tehnice, cazare și desfășurarea activităților instituționale, **în vederea scăderii emisiilor de carbon**, investiții în **infrastructura educațională și dotarea cu echipamente de laborator** pentru toate formele de învățământ, inclusiv învățământul profesional și tehnic, învățământul dual și colegii centenare, învățământul universitar, investiții în campusuri, reabilitare / modernizare / extindere clădiri existente și clădiri noi, reabilitare / modernizare / extindere sisteme centralizate de producere și distribuție a energiei termice necesare populației, în valoare de maximum 450.000 mii lei. Beneficiarii finali ai finanțării sunt instituții de învățământ superior de stat și autorități publice locale din municipii reședință de județ, municipii și orașe. Pentru proiectele de construire / reabilitare / modernizare clădiri publice, în vederea scăderii emisiilor de carbon, în categoria de beneficiari finali ai finanțării se includ și autoritățile publice centrale. Pentru proiectele din domeniul turismului, în categoria de beneficiari finali ai finanțării se include și Regia Națională a Pădurilor - ROMSILVA. Bugetul total de 450.000 mii lei se repartizează pe



regiuni de dezvoltare ale României după cum urmează: 12,5% pentru Regiunea București-Ilfov, ca regiune mai dezvoltată, respectiv 87,5% pentru celelalte 7 regiuni mai puțin dezvoltate, pe baza criteriilor de repartizare a sumelor între regiuni utilizate la repartizarea sumelor prin Programul operațional regional 2014-2020, respectiv populație și suprafață, respectându-se procentele de alocare astfel cum acestea au rezultat din aplicarea acestor criterii;

- c) proiecte de infrastructură publică din domeniul sănătății pentru: **extinderea / reabilitarea / modernizarea clădirilor destinate unităților sanitare, dotarea cu aparatură și echipamente;** medicale a acestora, reorganizarea circuitelor pentru a răspunde condițiilor igienico-sanitare în vigoare, cu asigurarea unor circuite temporare în caz de epidemii, pandemii și alte situații de urgență, precum și alte măsuri necesare creșterii rezilienței în sfera oncologică, a bolilor cardiovasculare și ATI; dacă este cazul, înființarea de unități sanitare cu paturi noi, inclusiv construcția de noi clădiri pentru spitale existente, precum și dotarea cu echipamente medicale, spitale sau unități sanitare cu paturi și policlinici, precum și pentru alte categorii de măsuri necesare creșterii rezilienței unităților medicale care desfășoară activități publice în domeniul oncologiei și bolilor cardiovasculare, inclusiv ATI, în valoare de maximum 500.000 mii lei. Finanțarea documentațiilor tehnico-economice necesare construcției de noi unități sanitare cu paturi se realizează cu avizul de oportunitate al Ministerului Sănătății. Beneficiarii finali ai fondurilor destinate realizării documentațiilor tehnico-economice sunt unitățile sanitare cu paturi din domeniul oncologic, al bolilor cardiovasculare și ATI sau care furnizează preponderent servicii de spitalizare continuă în domeniul oncologic și al bolilor cardiovasculare, inclusiv ATI. De asemenea, beneficiarii finali ai fondurilor destinate realizării documentațiilor tehnico-economice sunt: unitățile sanitare aflate în subordinea și / sau coordonarea Ministerului Sănătății, Ministerului Afacerilor Interne, Ministerului Apărării Naționale, Ministerului Justiției, instituții din domeniul apărării, ordinii publice și siguranței naționale, Ministerul Transporturilor, Infrastructurii și Comunicațiilor. Pentru spitale sau unități sanitare cu paturi noi, extinderea / reabilitarea / modernizarea clădirilor destinate spitalelor, inclusiv spitale sau unități sanitare cu paturi și policlinici existente, precum



## STRATEGIA DE DEZVOLTARE LOCALĂ COMUNA BUTENI



și dotarea cu echipamente / dispozitive medicale, beneficiarii sunt autoritățile publice centrale și locale. Ministerul Fondurilor Europene încheie contracte de finanțare în mod direct cu fiecare dintre beneficiarii finali pe bază de apel de proiecte după principiul primul venit - primul servit, cu prag minim de calitate stabilit prin ghidul solicitantului aprobat conform legii, în funcție de valoarea estimată a proiectului de investiții publice, dar nu mai mult de 3% din valoarea estimată a acestora;

- d) proiecte de infrastructură pentru cercetare în domeniul transferului tehnologic pentru extindere / reabilitare / modernizare clădiri, inclusiv clădiri noi, dotare cu echipamente / utilaje / dotări independente pentru instituțiile de învățământ superior de stat și institute de cercetare-dezvoltare din România în domeniul cercetării pe bază de transfer tehnologic din industria alimentară și agricultură, precum și cele din domeniul ingineriei precum: mașini și motoare electrice, microelectronică, tehnologii avansate, sudură și altele asemenea, în calitate de beneficiari finali, în valoare de maximum 125.000 mii lei. Ministerul Fondurilor Europene încheie contracte de finanțare pe bază de apel de proiecte după principiul primul venit - primul servit, cu prag minim de calitate stabilit prin ghidul solicitantului aprobat conform legii, în funcție de valoarea estimată a proiectului de investiții publice, dar nu mai mult de 3% din valoarea estimată a acestora;
- e) proiecte de **infrastructură de apă-canalizare** ai căror beneficiari finali sunt operatorii de apă și canalizare, pentru extinderea, modernizarea, reabilitarea rețelelor de apă și canalizare existente, inclusiv pentru aglomerările pentru care numărul de gospodării este sub 2.000, pentru racordarea la rețeaua de canalizare, cu condiția să accepte soluția tehnică de racordare prevăzută de legislația în vigoare pentru aglomerări sub 2.000 de gospodării, în limita valorii de maximum 250.000 mii lei. Ministerul Fondurilor Europene încheie contracte de finanțare pe bază de apel de proiecte după principiul primul venit - primul servit, cu prag minim de calitate stabilit prin ghidul solicitantului aprobat conform legii, în funcție de valoarea estimată a proiectului de investiții publice, dar nu mai mult de 3% din valoarea estimată a acestora;



- f) proiecte de infrastructură edilitară destinate localităților rurale limitrofe localităților urbane: apă-canalizare, modernizare / extindere / reabilitare / dezvoltare de drumuri interioare ale localităților, mobilitate urbană, în parteneriat cu localitățile urbane, regenerare urbană, sistem de iluminat public, sisteme inteligente de distribuție a combustibililor de tranziție, sisteme centralizate de alimentare cu energie termică, inclusiv rețelele de transport și distribuție a energiei termice destinate localităților rurale limitrofe localităților urbane, în limita valorii de 250.000 mii lei. Ministerul Fondurilor Europene încheie contracte de finanțare pe bază de apel de proiecte după principiul primul venit - primul servit, cu prag minim de calitate stabilit prin ghidul solicitantului aprobat conform legii, în funcție de valoarea estimată a proiectului de investiții publice, dar nu mai mult de 3% din valoarea estimată a acestora. Beneficiarii finali ai fondurilor destinate realizării documentațiilor tehnico-economice sunt autoritățile publice locale ale localităților rurale limitrofe localităților urbane singure sau în parteneriat cu acestea;
- g) proiecte de infrastructură pentru creșterea rezilienței comunităților în situații de urgență prin extinderea rețelei de subunități de intervenție din structura inspectoratelor pentru situații de urgență, astfel încât să fie asigurată o capacitate de răspuns adecvată și suficientă pentru îndeplinirea criteriilor operaționale, în limita a 3% din valoarea proiectelor și a unor fonduri de maximum 40.000 mii lei. Beneficiarii finali ai finanțării sunt Inspectoratul General pentru Situații de Urgență și inspectoratele județene pentru situații de urgență. Ministerul Fondurilor Europene încheie contracte de finanțare pe bază de apel de proiecte după principiul primul venit - primul servit, cu prag minim de calitate stabilit prin ghidul solicitantului aprobat conform legii, în funcție de valoarea estimată a proiectului de investiții publice, dar nu mai mult de 3% din valoarea estimată a acestora;
- h) proiecte de infrastructură pentru constituirea unor depozite regionale și crearea stocurilor de materiale și tehnică - inclusiv medicală, în limita valorii de 8.500 mii lei, pentru gestionarea unor situații cu impact mare și probabilitate scăzută generate de manifestarea riscurilor prevăzute în anexa nr. 1 la Hotărârea Guvernului nr. 557/2016 privind managementul tipurilor de



## STRATEGIA DE DEZVOLTARE LOCALĂ COMUNA BUTENI



risc, în limita a 3% din valoarea proiectelor. Beneficiarii finali ai finanțării sunt Inspectoratul General pentru Situații de Urgență și unitățile subordonate. Ministerul Fondurilor Europene încheie contracte de finanțare pe bază de apel de proiecte după principiul primul venit - primul servit, în funcție de valoarea estimată a proiectului de investiții publice, dar nu mai mult de 3% din valoarea estimată a acestora;

- i) proiecte de infrastructură din sistemul judiciar și sistemul de apărare, ordine publică și siguranță națională pentru construcția, reabilitarea și modernizarea clădirilor destinate instituțiilor din domeniul justiției și domeniul apărării, ordinii publice și siguranței naționale, inclusiv digitalizare, în limita valorii de 250.000 mii lei. Ministerul Fondurilor Europene încheie contracte de finanțare pe bază de apel de proiecte după principiul primul venit - primul servit, cu prag minim de calitate stabilit prin ghidul solicitantului aprobat conform legii, în funcție de valoarea estimată a proiectului de investiții publice, dar nu mai mult de 3% din valoarea estimată a acestora. Beneficiarii finali ai fondurilor destinate realizării documentațiilor tehnico-economice sunt instanțele de judecată din întreaga țară, parchete, Administrația Națională a Penitenciarelor, Oficiul Național al Registrului Comerțului, Direcția Națională de Probațiune și instituțiile din domeniul apărării, ordinii publice și siguranței naționale;
- j) proiecte de infrastructură în domeniul comunicațiilor și tehnologiei informației și securității cibernetice, inclusiv construcția / reabilitarea / modernizarea de centre de date, centre de servicii esențiale, centre de instruire și pregătire, centre de rezervă, regionale și județene, destinate managementului situațiilor de urgență și asigurării rezilienței serviciilor IT C, în limita a 10.000 mii lei, pentru îndeplinirea măsurilor și acțiunilor necesare asigurării, planificării, coordonării necesarului de comunicații pentru elementele de răspuns în situații de urgență la nivel local, județean și național, inclusiv gestionarea informațiilor din domeniu. Beneficiar final al finanțării este autoritatea națională cu rol principal în asigurarea funcției de sprijin comunicații și informatică în managementul tipurilor de risc, stabilită prin Hotărârea Guvernului nr. 557/2016, precum și instituțiile și autoritățile publice centrale. Ministerul Fondurilor Europene încheie contracte de



finanțare pe bază de apel de proiecte, în funcție de valoarea estimată a proiectului de investiții publice, dar nu mai mult de 3% din valoarea estimată a acestora;

- k) proiecte de **transformare / tranziție digitală**, inclusiv prin robot process automation, a serviciilor administrației publice centrale și locale, esențiale pentru ca cetățenii și companiile să poată obține servicii publice eficiente și de calitate de la distanță, **infrastructura IT C** (hardware, software, servicii IT) necesară digitalizării serviciilor (pentru oricare din procesele aferente serviciilor - frontend sau backend), interoperabilitate, securitate cibernetică, standardizare, semnătură electronică, identitate electronică, single sign on, dar și implementarea de alte instrumente specifice transformării digitale, în valoare maximă de 100.000 mii lei. Beneficiarii finali ai fondurilor destinate realizării documentațiilor tehnico-economice sunt Autoritatea pentru Digitalizarea României, autoritățile publice centrale și locale care dezvoltă proiecte de digitalizare a serviciilor publice oferite cetățenilor și companiilor. Ministerul Fondurilor Europene încheie contracte de finanțare pe bază de apel de proiecte, în funcție de valoarea estimată a proiectului de investiții publice, dar nu mai mult de 3% din valoarea estimată a acestora.

## 12.2 Surse de finanțare din bugetele naționale

### 12.2.1 Programele Finanțate Prin Compania Națională de Investiții S.A.

Compania Națională de Investiții S.A. funcționează în baza Ordonanței nr 25/2001.

**Finanțator:** Guvernul României

**Program de finanțare:** Programul național de construcții de interes public sau social

**Obiectivul programului:** Construirea, reabilitarea, modernizarea, dotarea și extinderea unui obiectiv, finalizarea unui obiectiv demarat anterior de beneficiar



**Solicitanți eligibili:** Autoritățile administrației publice centrale, autoritățile administrației publice locale, alte instituții publice și instituții de interes public și persoane juridice recunoscute ca fiind de utilitate publică în condițiile legii, alte entități ce funcționează în baza unor legi speciale, inclusiv persoane fizice și juridice în cazul Subprogramului „Lucrări în primă urgență”.

**Activități eligibile:** Construirea, reabilitarea, modernizarea, dotarea și extinderea unui obiectiv, finalizarea unui obiectiv demarat anterior de beneficiar:

1. Subprogramul ”Săli de sport”
2. Subprogramul ”Bazine de înot”
3. Subprogramul ”Complexuri sportive”
4. Subprogramul ”Așezăminte culturale”
5. Subprogramul ”Unități și instituții de învățământ de stat”
6. Subprogramul ”Patinoare artificiale”
7. Subprogramul ”Unități sanitare”
8. Subprogramul ”Săli de cinema”
9. Subprogramul ”Lucrări în primă urgență”
10. Subprogramul ”Reabilitare blocuri de locuințe situate în localități din zone defavorizate”
11. Subprogramul ”Drumuri de interes local și drumuri de interes județean”
12. Subprogramul ”Fose septice, microstații de epurare și sisteme de alimentare cu apă”
13. Subprogramul ”Alte obiective de interes public sau social în domeniul construcțiilor”

### 12.2.2 Programul Național de Dezvoltare Locală - PNDL

Reprezintă sursa principală de finanțare pentru infrastructura locală și are la bază principiul conform căruia în fiecare localitate din țară trebuie să fie asigurat un set minim de servicii publice. Programul Național de Dezvoltare Locală, coordonat de Ministerul Lucrărilor Publice, Dezvoltării și Administrației, stabilește cadrul legal pentru implementarea unor proiecte de importanță națională, care susțin dezvoltarea regională prin realizarea unor lucrări de infrastructură rutieră, tehnico-edilitară și socio-educativă.





## STRATEGIA DE DEZVOLTARE LOCALĂ COMUNA BUTENI



**Finanțator:** Guvernul României

Programe de finanțare și solicitanți eligibili:

- Programul privind reabilitarea, modernizarea și/sau asfaltarea drumurilor de interes județean și de interes local, alimentarea cu apă, canalizarea și epurarea apelor uzate la sate, precum și în unitățile administrativ-teritoriale cu resurse turistice - Hotărârea Guvernului nr. 577/1997;
- Programul de dezvoltare a infrastructurii și a unor baze sportive din spațiul rural - Ordonanța Guvernului nr. 7/2006, aprobată cu modificări și completări prin Legea nr. 71/2007, cu modificările ulterioare;
- Programele multianuale prioritare de mediu și gospodărire a apelor - Ordonanța Guvernului nr. 40/2006, aprobată cu modificări și completări prin Legea nr. 61/2007, cu modificările ulterioare pentru programul prevăzut la art. 2 alin. (1) lit. c);
- Programul Reabilitare și modernizare - 10.000 km drumuri de interes județean și drumuri de interes local - Hotărârea Guvernului nr. 530/2010.

**Obiectivul programului:** obiectivul prioritar ale PNDL este finalizarea tuturor obiectivelor finanțate prin alte programe închise în prezent precum și sprijinirea autorităților publice locale în prioritizarea finanțărilor astfel încât România, în integralitatea ei, să devină un spațiu construit eficient, în care toți locuitorii să aibă acces egal la resurse, să beneficieze de creșterea calității vieții și să se faciliteze dezvoltarea comunităților funcție de potențialul acestora și de strategiile de dezvoltare durabilă, pe principii de competitivitate și coeziune teritorială. Programul este dedicat realizării unor obiective de investiții de infrastructură de dimensiuni reduse ca volum care nu îndeplinesc criteriile de eligibilitate pe programe cu finanțare europeană sau la care este imperios necesară finalizarea acestora pentru respectarea unor angajamente asumate de România în cadrul Uniunii Europene.

**Activități eligibile:** Obiectivele de investiții care pot fi finanțate în cadrul programului trebuie să vizeze lucrări de realizare / extindere / reabilitare / modernizare, respectiv dotare, pentru unul dintre următoarele domenii specifice:

- sisteme de alimentare cu apă și stații de tratare a apei;
- sisteme de canalizare și stații de epurare a apelor uzate;



## STRATEGIA DE DEZVOLTARE LOCALĂ COMUNA BUTENI



- unități de învățământ preuniversitar, respectiv: grădinițe, școli generale primare și gimnaziale, licee, grupuri școlare, colegii naționale, școli profesionale, școli postliceale, unități de învățământ special de stat;
- unități sanitare;
- drumuri publice clasificate și încadrate, în conformitate cu prevederile legale în vigoare, ca drumuri județene, drumuri de interes local, drumuri comunale și/sau drumuri publice din interiorul localităților;
- poduri, podețe sau punți pietonale;
- obiective culturale de interes local, respectiv biblioteci, muzee, centre culturale multifuncționale, teatre;
- platforme de gunoi;
- piețe publice, comerciale, târguri, oboare;
- modernizarea bazelor sportive;
- sediile instituțiilor publice ale autorităților administrației publice locale, precum și a instituțiilor publice din subordinea acestora;
- infrastructura turistică dezvoltată de autoritățile publice locale ca instrument de punere în valoare a potențialului turistic local, pentru obiectivele de investiții aflate în proprietatea publică sau privată a unităților administrativ-teritoriale sau în administrarea acestora.

**Finanțare:** Programul se finanțează din transferuri de la bugetul de stat, în limita fondurilor aprobate anual în bugetul MLPDA, din fonduri aprobate anual cu această destinație în bugetele locale ale unităților administrativ-teritoriale beneficiare și din alte surse legal constituite.

În limita fondurilor aprobate anual prin legea bugetului de stat, în baza analizei interne de specialitate a propunerilor de finanțare ale autorităților locale, MLPDA întocmește și aprobă prin ordin al ministrului dezvoltării regionale și administrației publice, lista finală cu obiectivele de investiții care se finanțează, listă care se publică pe site-ul Ministerului Dezvoltării Regionale și Administrației Publice.

Pentru transferul sumelor de la bugetul de stat, prin bugetul MLPDA, cu destinația finanțării cheltuielilor eligibile prevăzute în contractele anuale de finanțare:



Unitățile administrativ-teritoriale pot solicita lunar, în scris Ministerului Lucrărilor Publice, Dezvoltării și Administrației, în funcție de necesități, transferul sumelor alocate cu destinația finanțării cheltuielilor eligibile prevăzute în contractele anuale de finanțare, în termen de 30 de zile de la efectuarea transferurilor de sume.

MLPDA virează sumele alocate și aprobate prin ordin de plată direct în conturile beneficiarilor.

### 12.2.3 Programele derulate de Administrația Fondului de Mediu

Administrația Fondului pentru Mediu este principala instituție care asigură suportul financiar pentru realizarea proiectelor și programelor pentru protecția mediului, constituită conform principiilor europene „poluatorul plătește” și „responsabilitatea producătorului”.

Administrația Fondului pentru Mediu funcționează ca organ de specialitate al administrației publice centrale, cu personalitate juridică, în coordonarea Ministerului Mediului.

Programul privind sprijinirea eficienței energetice și a gestionării inteligente a energiei în infrastructura de iluminat public

**Obiectivul programului:** Creșterea eficienței energetice a sistemelor de iluminat public

**Beneficiari eligibili:** Unitățile administrativ-teritoriale, organizate la nivel de comună, oraș sau municipiu

**Finanțator:** Administrația Fondului pentru Mediu

**Activități finanțate:** modernizarea sistemelor de iluminat public prin înlocuirea corpurilor de iluminat având un consum ridicat de energie electrică cu corpuri de iluminat LED, precum și achiziționarea și instalarea sistemelor de dimare/telegestiune care permit reglarea fluxului luminos la nivelul întregului obiect de investiții



### 12.3 Alternative de finanțare, altele decât fondurile structurale și de coeziune, în care autoritățile publice locale pot fi solicitanți eligibili sau parteneri

Sursele de finanțare nerambursabilă pentru Autoritățile publice Locale nu se limitează doar la cele finanțate de Politica Agricolă Comună și de Politica de Coeziune, existând și alte surse de finanțare precum:

#### 12.3.1 Granturile Spațiului Economic European (SEE) și Norvegiene

Granturile Spațiului Economic European (SEE) și Norvegiene<sup>10</sup> reprezintă contribuția Islandei, Principatului Liechtenstein și Regatului Norvegiei la reducerea disparităților economice și sociale în Spațiul Economic European și la consolidarea relațiilor bilaterale cu cele 15 state beneficiare din Estul și Sudul Europei și statele baltice.

**Beneficiari eligibili:** Organizațiile/entitățile din România sau din Statele Donatoare

**Finanțator:** Mecanismul Financiar SEE 2014-2021

**Domenii finanțate:**

- dezvoltare locală, reducerea sărăciei, incluziunea romilor, copii și tineri în situații de risc, drepturile omului
- energie regenerabilă, eficiență energetică, securitate energetică
- dezvoltarea afacerilor, inovare și IMM
- sănătate publică
- cercetare
- patrimoniu cultural, antreprenariat cultural și cooperare culturală
- justiție, servicii corecționale, combaterea violenței domestice și de gen
- afaceri interne, cooperare polițienească și combaterea criminalității
- educație, burse, ucenicie și antreprenariat pentru tineri
- dialog social și muncă decentă

---

<sup>10</sup> Granturile Spațiului Economic European (SEE) și Norvegiene <https://www.eeagrants.ro/apeluri>



- cetățenie activă - societate civilă
- mediu și schimbări climatice

### 12.3.2 EUROPA CREATIVĂ - Subprogramul Cultură

Programul-cadru al Comisiei Europene pentru sprijinirea sectoarelor culturii și audiovizualului<sup>11</sup>.

**Beneficiari eligibili:** toți operatorii din sectoarele culturale și creative, însemnând organizații neguvernamentale, instituții publice și companii private cu activitate în domeniu.

**Finanțator:** programul Europa Creativă este gestionat de Comisia Europeană și de Agenția Executivă pentru Educație, Audiovizual și Cultură din Bruxelles, unde se trimit și se evaluează toate proiectele. La nivel național, Biroul Europa Creativă România oferă informații și asistență tehnică gratuite pentru operatorii care doresc să acceseze această finanțare.

**Domenii finanțate:** cultură și audiovizual

### 12.3.3 Programul LIFE

Este un instrument de finanțare al Uniunii Europene pentru mediul înconjurător și acțiuni în domeniul climei<sup>12</sup>.

**Beneficiari eligibili:** Autorități publice locale din România

**Finanțator:** Ministerul Mediului

**Obiectivul programului:** Obiectivul general al programului LIFE propus pentru perioada 2021-2027 este de a contribui la tranziția către o economie circulară curată, eficientă din punct de vedere energetic, cu emisii scăzute de dioxid carbon și rezilientă la schimbările climatice - inclusiv prin tranziția către o energie curată - , de a proteja mediul și de a mări nivelul de calitate al acestuia și de a opri și a

<sup>11</sup> EUROPA CREATIVĂ <https://www.europa-creativa.eu/>

<sup>12</sup> Programul LIFE <http://lifeprogram.ro/>



inversa declinul biodiversității. Prin programul LIFE au fost cofinanțate, până în prezent, peste 4500 de proiecte.

### 12.3.4 Programul ROSENC de Eficiență Energetică în Iluminat (PREEI)<sup>13</sup>

**Beneficiari eligibili:** Autorități publice locale din România

**Finanțator:** Clusterul de Energii Sustenabile din România - ROSENC  
**Obiective:** reducerea consumului de energie și a cheltuielilor anuale de întreținere cu iluminatul public stradal ale autorităților publice locale prin modernizarea și eficientizarea sistemelor de iluminat public stradal.

**Obiectivul programului:** Obiectivul general al programului este reducerea consumului de energie electrică și a costurilor anuale de întreținere cu iluminatul public stradal ale autorităților publice locale prin modernizarea și eficientizarea sistemelor de iluminat.

Scopul final al acestui program este reducerea cheltuielilor anuale cu iluminatul public stradal, cu 50-70%.

### 12.3.5 Administrația Fondului Cultural Național

Este o instituție publică autonomă, aflată în subordinea Ministerului Culturii, care operează la nivel național de peste 10 ani. Înființată în 2005 AFCN<sup>14</sup> este principalul finanțator public al ofertei culturale din România care aplică un proces transparent de evaluare și selecție.

**Beneficiari eligibili:** asociațiile, fundațiile, instituțiile publice de cultura, persoanele fizice autorizate, societățile comerciale care derulează activități culturale.

**Finanțator:** Ministerul Culturii

---

<sup>13</sup> Programul ROSENC de Eficiență Energetică în Iluminat [www.rosenc.ro](http://www.rosenc.ro)

<sup>14</sup> Administrația Fondului Cultural Național [www.afcn.ro](http://www.afcn.ro)



## STRATEGIA DE DEZVOLTARE LOCALĂ COMUNA BUTENI



**Obiectivul programului:** administrația are ca obiective generale, stabilite prin lege, gestionarea Fondului Cultural Național, finanțarea programelor, proiectelor și acțiunilor culturale, organizate în țară și/sau în străinătate, precum și susținerea relațiilor culturale internaționale ale României.

**Domenii finanțate:** acțiuni culturale și editoriale



## 13. Bibliografie

[https://adevarul.ro/locale/arad/locuitorii-cuied-retea-apa-sat-foloseau-apa-ploaie-1\\_53fed5210d133766a8a63892/index.html](https://adevarul.ro/locale/arad/locuitorii-cuied-retea-apa-sat-foloseau-apa-ploaie-1_53fed5210d133766a8a63892/index.html)

<https://jurnalul.ro/special-jurnalul/cuied-satul-unde-viata-e-apa-de-ploaie-103285.html>

<https://adrvest.ro/wp-content/uploads/2020/11/Strategie-PDR-Regiunea-Vest.pdf>

<https://buteni.ro/despre-comuna-buteni/>

<https://en.wikipedia.org/wiki/Buteni>

<https://buteni.ro/directory/biserica-berindia/>

<https://www.cniptarad.ro/ro/harta-locatie/186-muzeul-etnografic-buteni>

<https://www.cniptarad.ro/en/harta/vestigii-arheologice>

<https://provinciacrisana.wordpress.com/2016/08/15/muzeul-satului-buteni-judetul-arad-provincia-crisana/>

<https://www.pressalert.ro/2020/05/istoria-mandra-localitatii-buteni-din-depresiunea-zarandului-ce-puteti-vizita-zona-foto/>

[https://www.cjarad.ro/uploads/files/transparenta\\_decizionala/STRATEGIA%20DE%20DEZV%20JUD%20ARAD%202014-2020%20VAR%20I.pdf](https://www.cjarad.ro/uploads/files/transparenta_decizionala/STRATEGIA%20DE%20DEZV%20JUD%20ARAD%202014-2020%20VAR%20I.pdf)